

**LISTA DE LAS MEDIDAS
DE CONSERVACION VIGENTES
EN LA TEMPORADA 1999/2000**

(Según fueron modificadas por la Comisión en su Decimoctava reunión,
25 de octubre al 5 de noviembre de 1999)

Esta lista contiene las medidas de conservación adoptadas por la Comisión de acuerdo con el artículo IX de la Convención para la Conservación de los Recursos Vivos Marinos Antárticos.

Las medidas de conservación figuran en orden consecutivo en numeración arábica; un número romano identifica la reunión de la Comisión donde tales medidas fueron adoptadas. Por ejemplo, la Medida de Conservación 3/IV indica la tercera medida de conservación adoptada en la Cuarta reunión de la Comisión, es decir en 1985. Si se enmienda una medida de conservación, ésta retiene su numeración arábica, mientras que su número romano cambia de acuerdo a la reunión donde se modificó dicha medida.

El mapa muestra el Area de la Convención de la CCRVMA con sus áreas, subáreas y divisiones estadísticas.

El texto del Sistema de Inspección y del Sistema de Observación Científica Internacional de la CCRVMA ha sido agregado para su referencia.

INDICE

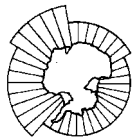
	Página
Mapa de las áreas, subáreas y divisiones del Area de la Convención.....	(vii)
Resumen de las medidas de conservación vigentes	(ix)
MEDIDAS DE CONSERVACION Y RESOLUCIONES QUE AFECTAN A LAS PESQUERIAS	
MEDIDA DE CONSERVACION 2/III	
Tamaño de la luz de malla	1
MEDIDA DE CONSERVACION 3/IV	
Prohibición de la pesca dirigida a <i>Notothenia rossii</i> en los alrededores de Georgia del Sur (Subárea estadística 48.3)	1
MEDIDA DE CONSERVACION 4/V	
Reglamentaciones para la medición de la luz de malla	1
MEDIDA DE CONSERVACION 5/V	
Prohibición de la pesca dirigida a <i>Notothenia rossii</i> en la zona de la Península (Subárea estadística 48.1)	4
MEDIDA DE CONSERVACION 6/V	
Prohibición de la pesca dirigida a <i>Notothenia rossii</i> en los alrededores de las Orcadas del Sur (Subárea estadística 48.2)	4
MEDIDA DE CONSERVACION 7/V	
Reglamentación de la pesca en los alrededores de Georgia del Sur (Subárea estadística 48.3)	4
MEDIDA DE CONSERVACION 19/IX	
Tamaño de luz de malla para <i>Champsocephalus gunnari</i>	5
MEDIDA DE CONSERVACION 29/XVI	
Reducción de la mortalidad incidental de aves marinas durante la pesquería de palangre o en la pesquería de investigación con palangres en el Area de la Convención.....	5
Apéndice a la Medida de Conservación 29/XVI.....	7
MEDIDA DE CONSERVACION 31/X	
Notificación de los miembros que proyectan iniciar una pesquería nueva.....	8
MEDIDA DE CONSERVACION 32/X	
Límites de captura precautorios para <i>Euphausia superba</i> en el Area estadística 48	9
MEDIDA DE CONSERVACION 40/X	
Sistema de notificación mensual de los datos de captura y esfuerzo	9

MEDIDA DE CONSERVACION 45/XIV	
Límite de captura precautorio para <i>Euphausia superba</i> en la División estadística 58.4.2	10
MEDIDA DE CONSERVACION 51/XII	
Sistema de notificación de datos de captura y esfuerzo por períodos de cinco días	10
MEDIDA DE CONSERVACION 61/XII	
Sistema de notificación de datos de captura y esfuerzo por períodos de diez días	11
MEDIDA DE CONSERVACION 63/XV	
Reglamentación sobre el uso y eliminación de zunchos plásticos de empaque en los barcos pesqueros.....	12
MEDIDA DE CONSERVACION 64/XII	
Aplicación de medidas de conservación a la investigación científica	13
Anexo 64/A	14
MEDIDA DE CONSERVACION 65/XII	
Pesquerías exploratorias	17
MEDIDA DE CONSERVACION 72/XVII	
Prohibición de la pesca de peces en la Subárea estadística 48.1	19
MEDIDA DE CONSERVACION 73/XVII	
Prohibición de la pesca de peces en la Subárea estadística 48.2	20
MEDIDA DE CONSERVACION 95/XIV	
Restricciones a la captura secundaria de <i>Gobionotothen gibberifrons</i> , <i>Chaenocephalus aceratus</i> , <i>Pseudochaenichthys georgianus</i> , <i>Nototothenia rossii</i> y <i>Lepidonotothen squamifrons</i> en la Subárea estadística 48.3	20
MEDIDA DE CONSERVACION 106/XV	
Límite de captura precautorio para <i>Euphausia superba</i> en la División estadística 58.4.1	20
MEDIDA DE CONSERVACION 118/XVII	
Sistema para promover el cumplimiento de las medidas de conservación de la CCRVMA por parte de barcos de Partes no contratantes	21
MEDIDA DE CONSERVACION 119/XVII	
Obligaciones de las Partes contratantes con respecto a las licencias y a la inspección de los barcos de su pabellón que operan en el Area de la Convención.....	22
MEDIDA DE CONSERVACION 121/XVI	
Sistema de notificación mensual de datos biológicos a escala fina para las pesquerías de arrastre y de palangre	23
MEDIDA DE CONSERVACION 122/XVI	
Sistema de notificación mensual de datos de captura y esfuerzo a escala fina para las pesquerías de arrastre y de palangre	24

MEDIDA DE CONSERVACION 129/XVI	
Prohibición de la pesca dirigida a <i>Lepidonotothen squamifrons</i> en la División estadística 58.4.4 (Bancos de Ob y de Lena)	24
MEDIDA DE CONSERVACION 146/XVII	
Marcado de barcos pesqueros y artes de pesca	25
MEDIDA DE CONSERVACION 147/XVIII	
Disposiciones para asegurar el cumplimiento de las medidas de conservación de la CCRVMA por los barcos de pesca, incluida la cooperación entre las Partes contratantes.....	25
MEDIDA DE CONSERVACION 148/XVII	
Sistemas de seguimiento satelital de barcos (VMS)	26
MEDIDA DE CONSERVACION 150/XVIII	
Régimen de pesca experimental para la pesquería de centolla en la Subárea estadística 48.3 durante la temporada 1999/2000	27
Anexo 150/A	29
MEDIDA DE CONSERVACION 160/XVII	
Prohibición de la pesca dirigida a <i>Dissostichus eleginoides</i> en la Subárea estadística 58.7	29
MEDIDA DE CONSERVACION 170/XVIII	
Sistema de Documentación de Captura para <i>Dissostichus</i> spp.	30
Anexo 170/A	33
Documento de captura de <i>Dissostichus</i> spp.....	36
Documento de reexportación de <i>Dissostichus</i> spp.	37
MEDIDA DE CONSERVACION 171/XVIII	
Prohibición de la pesca dirigida a <i>Gobionotothen gibberifrons</i> , <i>Chaenocephalus aceratus</i> , <i>Pseudochaenichthys georgianus</i> , <i>Lepidonotothen squamifrons</i> y <i>Patagonotothen guntheri</i> en la Subárea estadística 48.3	38
MEDIDA DE CONSERVACION 172/XVIII	
Prohibición de la pesca dirigida a <i>Dissostichus</i> spp. en la temporada de 1999/2000 excepto cuando se efectúa de conformidad con medidas de conservación específicas	38
MEDIDA DE CONSERVACION 173/XVIII	
Reducción de la mortalidad incidental de aves y mamíferos marinos durante la pesca de arrastre en el Area de la Convención.....	38
MEDIDA DE CONSERVACION 174/XVIII	
Límite de captura precautorio para <i>Electrona carlsbergi</i> en la Subárea estadística 48.3 durante la temporada 1999/2000	39
MEDIDA DE CONSERVACION 175/XVIII	
Restricciones a la captura total de <i>Champsocephalus gunnari</i> en la Subárea estadística 48.3 durante la temporada 1999/2000	40
MEDIDA DE CONSERVACION 176/XVIII	
Pesquería de <i>Dissostichus eleginoides</i> en la División estadística 58.5.2 durante la temporada de 1999/2000.....	42

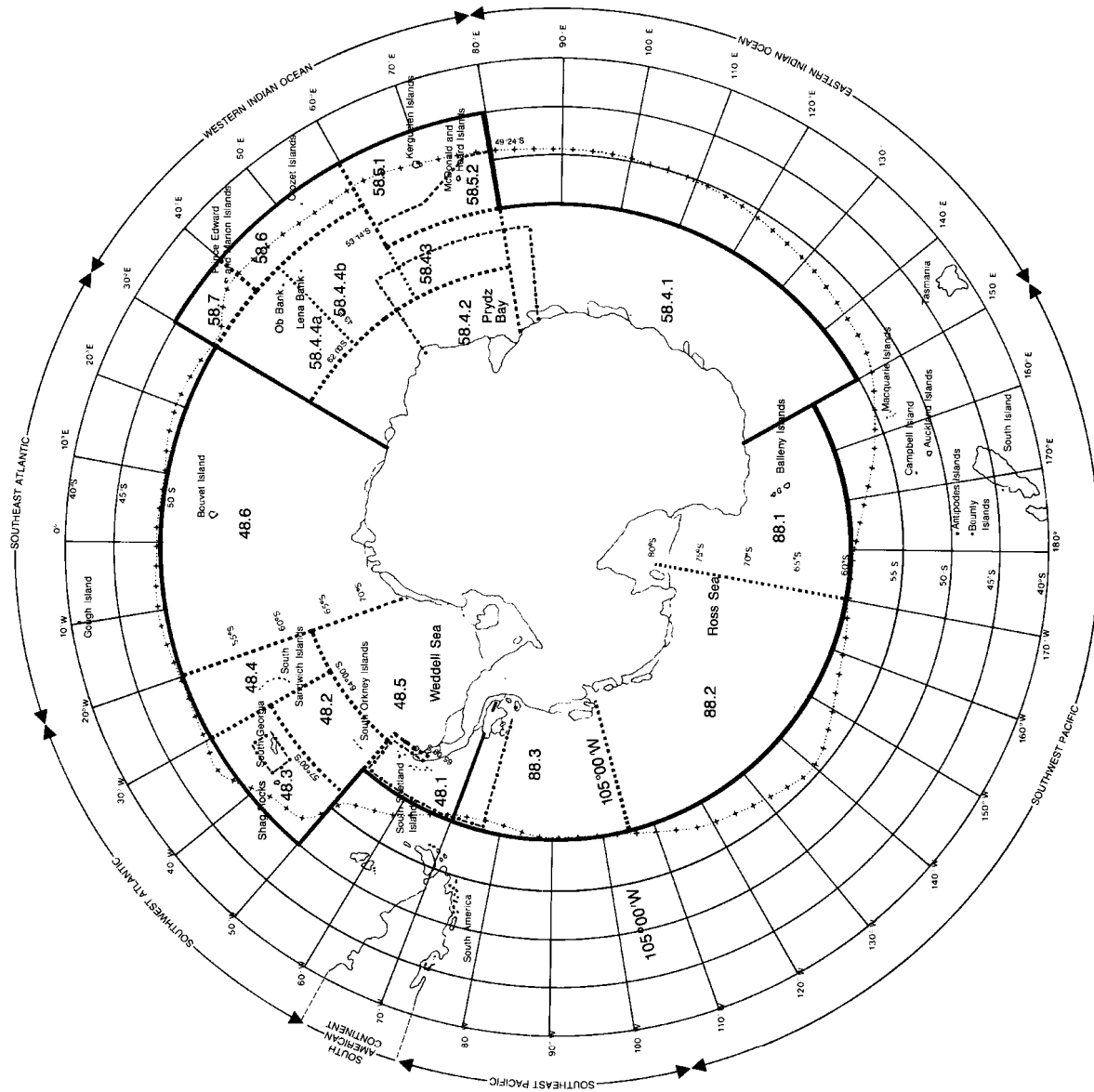
MEDIDA DE CONSERVACION 177/XVIII	
Pesquería de <i>Champscephalus gunnari</i> en la División estadística 58.5.2 durante la temporada de pesca 1999/2000	43
Anexo 177/A	46
MEDIDA DE CONSERVACION 178/XVIII	
Restricción de la captura secundaria en la División estadística 58.5.2 durante la temporada 1999/2000	47
MEDIDA DE CONSERVACION 179/XVIII	
Restricciones a la pesquería de <i>Dissostichus eleginoides</i> en la Subárea estadística 48.3 durante la temporada 1999/2000	47
MEDIDA DE CONSERVACION 180/XVIII	
Límite de captura para <i>Dissostichus eleginoides</i> y <i>Dissostichus mawsoni</i> en la Subárea estadística 48.4	48
MEDIDA DE CONSERVACION 181/XVIII	
Restricciones a la pesquería de centollas en la Subárea estadística 48.3 durante la temporada 1999/2000	49
Anexo 181/A	50
MEDIDA DE CONSERVACION 182/XVIII	
Medidas generales para las pesquerías exploratorias de <i>Dissostichus</i> spp. en el Area de la Convención durante la temporada 1999/2000	51
Anexo 182/A	53
Anexo 182/B	53
MEDIDA DE CONSERVACION 183/XVIII	
Pesquería exploratoria de <i>Martialia hyadesi</i> en la Subárea estadística 48.3 durante la temporada 1999/2000	55
Anexo 183/A	56
MEDIDA DE CONSERVACION 184/XVIII	
Pesquería exploratoria de palangre de <i>Dissostichus</i> spp. en la Subárea estadística 48.6 durante la temporada 1999/2000	57
MEDIDA DE CONSERVACION 185/XVIII	
Pesquería exploratoria de arrastre de <i>Dissostichus</i> spp. en las Divisiones estadísticas 58.4.1 y 58.4.3 (bancos BANZARE y Elan) durante la temporada 1999/2000	57
MEDIDA DE CONSERVACION 186/XVIII	
Pesquería nueva de arrastre de <i>Chaenodraco wilsoni</i> , <i>Lepidonotothen kemp</i> , <i>Trematomus eulepidotus</i> , <i>Pleuragramma antarcticum</i> y pesquería exploratoria de arrastre de <i>Dissostichus</i> spp. en la División estadística 58.4.2 durante la temporada 1999/2000	59
Anexo 186/A	60
MEDIDA DE CONSERVACION 187/XVIII	
Pesquería exploratoria de palangre de <i>Dissostichus</i> spp. en la División estadística 58.4.3, fuera de las zonas bajo jurisdicción nacional, durante la temporada 1999/2000	62
MEDIDA DE CONSERVACION 188/XVIII	
Pesquería exploratoria de palangre de <i>Dissostichus eleginoides</i> en la División Estadística 58.4.4 durante la temporada 1999/2000	63

MEDIDA DE CONSERVACION 189/XVIII	
Pesquería exploratoria de palangre de <i>Dissostichus eleginoides</i>	
en la Subárea estadística 58.6 durante la temporada 1999/2000	63
MEDIDA DE CONSERVACION 190/XVIII	
Pesquería exploratoria de palangre de <i>Dissostichus spp.</i>	
en la Subárea estadística 88.1 durante la temporada 1999/2000	64
MEDIDA DE CONSERVACION 191/XVIII	
Pesquería exploratoria de palangre de <i>Dissostichus spp.</i>	
en la Subárea estadística 88.2 durante la temporada 1999/2000	65
RESOLUCION 7/IX	
Pesca con redes de enmalle de deriva en el Area de la Convención	65
RESOLUCION 10/XII	
Resolución sobre la explotación de stocks	
dentro y fuera del Area de la Convención	66
MEDIDAS DE CONSERVACION QUE AFECTAN A LAS LOCALIDADES DEL CEMP	
MEDIDA DE CONSERVACION 62/XI	
Protección de la localidad del CEMP de islas Foca.....	67
MEDIDA DE CONSERVACION 82/XIII	
Protección de la localidad del CEMP de Cabo Shirreff	67
MEDIDA DE CONSERVACION 18/XIII	
Procedimiento para conceder protección a las localidades del CEMP	68
Anexo 18/A	70
Anexo 18/B	72
Plan de gestión para la protección de isla Foca, islas Shetland del Sur	72
Plan de gestión para la protección de Cabo Shirreff	
y los islotes San Telmo, Islas Shetland del Sur	81
Texto del Sistema de Inspección de la CCRVMA.....	95
Texto del Sistema de Observación Científica Internacional de la CCRVMA.....	103



CCAMLR

Boundaries of the
Statistical Reporting
Areas in the
Southern Ocean



- LEGEND**
- STATISTICAL AREA
ZONE STATISTIQUE
СТАТИСТИЧЕСКИЙ РАЙОН
AREA ESTADISTICA
 - STATISTICAL SUBAREA
SOUVS-ZONE STATISTIQUE
СТАТИСТИЧЕСКИЙ ПОДРАЙОН
SUBAREA ESTADISTICA
 - ANTARCTIC CONVERGENCE
CONVERGENCE ANTARCTIQUE
АНТАРКТИЧЕСКАЯ КОНВЕРГЕНЦИЯ
CONVERGENCIA ANTARTICA
 - CONTINENT, ISLAND
CONTINENT, ILE
МАТЕРИК, ОСТРОВ
CONTINENTE, ISLA
 - INTEGRATED STUDY REGION
ZONE D'ETUDE INTEGREEE
РАЙОН КОМПЛЕКСНОГО ИССЛЕДОВАНИЯ
REGION DE ESTUDIO INTEGRADO

RESUMEN DE LAS MEDIDAS DE CONSERVACION Y RESOLUCIONES VIGENTES

Este resumen se presenta como referencia solamente. Si necesita más detalles refiérase a las medidas de conservación pertinentes.

(Con excepción de las aguas circundantes a: ¹ las islas Kerguelén; ² las islas Crozet; y ³ las islas Príncipe Eduardo)

General

Medida de Conservación		Area/Subárea/	Especies/Pesquería	Período de vigencia
No.	Título	División		y/o temporada de pesca
63/XV	Reglamentación sobre el uso y eliminación de zunchos plásticos de empaque en los barcos pesqueros	Todas	Todas las pesquerías	Indefinido
64/XII ^{1, 2, 3}	Aplicación de medidas de conservación a la investigación científica	Todas	Todas las pesquerías	Indefinido
118/XVII	Sistema para promover el cumplimiento de las medidas de conservación de la CCRVMA por parte de barcos de Partes no contratantes	Todas	Todas las pesquerías	Indefinido
119/XVII ^{1, 2, 3}	Obligaciones de las Partes contratantes con respecto a las licencias y a la inspección de los barcos de su pabellón que operan en el Area de la Convención	Todas	Todas las pesquerías	Indefinido
146/XVII ^{1,2}	Marcado de barcos pesqueros y artes de pesca	Todas	Todas las pesquerías	Indefinido
147/XVIII ^{1,2}	Disposiciones para asegurar el cumplimiento de las medidas de conservación de la CCRVMA por los barcos de pesca, incluida la cooperación entre las Partes contratantes	Todas	Todas las pesquerías	Indefinido
148/XVII	Sistemas de seguimiento satelital de barcos (VMS)	Todas	Todas las pesquerías excepto la pesquería de kril	Indefinido
170/XVIII	Sistema de Documentación de Captura de <i>Dissostichus</i> spp.	Todas	<i>Dissostichus</i> spp.	Indefinido
Res. 7/IX	Pesca con redes de enmalle de deriva en el Area de la Convención	Todas	Todas las pesquerías	Indefinido
Res. 10/XII	Resolución sobre la explotación de stocks dentro y fuera del Area de la Convención	Todas	Todas las pesquerías	Indefinido
5/V	Prohibición de la pesca dirigida a <i>Notothenia rossii</i> en la zona de la Península (Subárea estadística 48.1)	48.1	<i>Notothenia rossii</i>	Indefinido, pero actualmente conforme a la Medida de Conservación 72/XVII.
72/XVII	Prohibición de la pesca de peces en la Subárea estadística 48.1	48.1	Pesquerías de peces	Indefinido hasta que la Comisión levante la veda, de conformidad con el asesoramiento del Comité Científico.

General (continuación)

Medida de Conservación		Area/Subárea/	Especies/Pesquería	Período de vigencia
No.	Título	División		y/o temporada de pesca
6/V	Prohibición de la pesca dirigida a <i>Notothenia rossii</i> en los alrededores de las Orcadas del Sur (Subárea estadística 48.2)	48.2	<i>Notothenia rossii</i>	Indefinido, pero actualmente conforme a la Medida de Conservación 73/XVII.
73/XVII	Prohibición de la pesca de peces en la Subárea estadística 48.2	48.2	Pesquerías de peces	Indefinido hasta que la Comisión levante la veda, de conformidad con el asesoramiento del Comité Científico.
7/V	Reglamentación de la pesca en los alrededores de Georgia del Sur (Subárea estadística 48.3)	48.3	Todas las especies que se permite capturar	Indefinido
3/IV	Prohibición de la pesca dirigida a <i>Notothenia rossii</i> en los alrededores de Georgia del Sur (Subárea estadística 48.3)	48.3	<i>Notothenia rossii</i>	Indefinido
160/XVII ³	Prohibición de la pesca dirigida a <i>Dissostichus eleginoides</i> en la Subárea estadística 58.7	58.7	<i>Dissostichus eleginoides</i>	Desde el 7 de noviembre de 1998 hasta que la Comisión levante la veda, de conformidad con el asesoramiento del Comité Científico.
172/XVIII ¹	Prohibición de la pesca dirigida a <i>Dissostichus</i> spp. en la temporada de 1999/2000 excepto cuando se efectúa de conformidad con medidas de conservación específicas	48.5, 88.3, 58.4.1 (al este de 90°E), 58.5.1, áreas de la pesca de palangre en 58.5.2	<i>Dissostichus</i> spp.	Desde el 1° de diciembre de 1999 hasta el 30 de noviembre de 2000.

Pesquerías de arrastre

Medida de Conservación		Area/Subárea/	Especies/Pesquería	Período de vigencia
No.	Título	División		y/o temporada de pesca
2/III	Tamaño de la luz de malla	Todas	<i>Notothenia rossii</i> , <i>Dissostichus eleginoides</i> , <i>Gobionotothen gibberifrons</i> , <i>Notothenia kempii</i> , <i>Lepidonotothen squamifrons</i>	Indefinido

Pesquerías de arrastre (continuación)

Medida de Conservación		Area/Subárea/	Especies/Pesquería	Período de vigencia
No.	Título	División		y/o temporada de pesca
4/V	Reglamentaciones para la medición de la luz de malla	Todas	Complementa la Medida de Conservación 2/III	Indefinido
19/IX ^{1, 2}	Tamaño de luz de malla para <i>Champscephalus gunnari</i>	Todas	<i>Champscephalus gunnari</i>	Indefinido
173/XVIII ^{1, 2}	Reducción de la mortalidad incidental de aves y mamíferos marinos durante la pesca de arrastre en el Area de la Convención	Todas	Todas las pesquerías de arrastre	Indefinido
32/X	Límites de captura precautorios para <i>Euphausia superba</i> en el Area estadística 48	48	<i>Euphausia superba</i>	Indefinido hasta que se alcance el límite de captura de 620 000 toneladas en cualquier temporada.
95/XIV	Restricciones a la captura secundaria de <i>Gobionotothen gibberifrons</i> , <i>Chaenocephalus aceratus</i> , <i>Pseudochaenichthys georgianus</i> , <i>Notothenia rossii</i> y <i>Lepidonotothen squamifrons</i> en la Subárea estadística 48.3	48.3	<i>Gobionotothen gibberifrons</i> , <i>Chaenocephalus aceratus</i> , <i>Pseudochaenichthys georgianus</i> , <i>Notothenia rossii</i> , <i>Lepidonotothen squamifrons</i>	Indefinido hasta que se alcancen los límites de captura secundaria en cualquier temporada.
171/XVIII	Prohibición de la pesca dirigida a <i>Gobionotothen gibberifrons</i> , <i>Chaenocephalus aceratus</i> , <i>Pseudochaenichthys georgianus</i> , <i>Lepidonotothen squamifrons</i> y <i>Patagonotothen guntheri</i> en la Subárea estadística 48.3	48.3	<i>Gobionotothen gibberifrons</i> , <i>Chaenocephalus aceratus</i> , <i>Pseudochaenichthys georgianus</i> , <i>Lepidonotothen squamifrons</i> , <i>Patagonotothen guntheri</i>	Indefinido hasta que la Comisión levante la veda, de conformidad con el asesoramiento del Comité Científico.
174/XVIII	Límite de captura precautorio para <i>Electrona carlsbergi</i> en la Subárea estadística 48.3 durante la temporada 1999/2000	48.3	<i>Electrona carlsbergi</i>	Desde el 1° de diciembre de 1999 hasta el 30 de noviembre de 2000, o hasta que se alcance el límite de captura o el límite de captura secundaria de cualquier especie mencionada en la MC 95/XIV, lo que ocurra primero. Disposiciones especiales rigen para las rocas Cormorán.
175/XVIII	Restricciones a la captura total de <i>Champscephalus gunnari</i> en la Subárea estadística 48.3 durante la temporada 1999/2000	48.3	<i>Champscephalus gunnari</i>	Desde el 1° de diciembre de 1999 hasta el 30 de noviembre de 2000, o hasta que se alcance el límite de captura o el límite de captura secundaria de cualquier especie mencionada en la MC 95/XIV, lo que ocurra primero. Cierre del 1° de marzo al 31 de mayo de 2000

Pesquerías de arrastre (continuación)

Medida de Conservación		Area/Subárea/ División	Especies/Pesquería	Período de vigencia y/o temporada de pesca
No.	Título			
106/XV	Límite de captura precautorio para <i>Euphausia superba</i> en la División estadística 58.4.1	58.4.1	<i>Euphausia superba</i>	Indefinido hasta que la captura total exceda de 775 000 toneladas en cualquier temporada.
45/XIV	Límite de captura precautorio para <i>Euphausia superba</i> en la División estadística 58.4.2	58.4.2	<i>Euphausia superba</i>	Indefinido hasta que la captura total exceda de 450 000 toneladas en cualquier temporada.
129/XVI	Prohibición de la pesca dirigida a <i>Lepidonotothen squamifrons</i> en la División estadística 58.4.4 (Bancos de Ob y de Lena)	58.4.4	<i>Lepidonotothen squamifrons</i>	Indefinido hasta que la Comisión levante la veda, de conformidad con el asesoramiento del Comité Científico.
176/XVIII	Pesquería de <i>Dissostichus eleginoides</i> en la División estadística 58.5.2 durante la temporada 1999/2000	58.5.2	<i>Dissostichus eleginoides</i>	Desde el 1º de diciembre de 1999 hasta el 30 de noviembre de 2000, o hasta que se alcance el límite de captura o el límite de captura secundaria de cualquier especie mencionada en la MC 178/XVIII, lo que ocurra primero.
177/XVIII	Pesquería de <i>Champocephalus gunnari</i> en la División estadística 58.5.2 durante la temporada de pesca 1999/2000	58.5.2	<i>Champocephalus gunnari</i>	Desde el 1º de diciembre de 1999 hasta el 30 de noviembre de 2000, o hasta que se alcance el límite de captura o el límite de captura secundaria de cualquier especie mencionada en la MC 178/XVIII, lo que ocurra primero.
178/XVIII	Restricción de la captura secundaria en la División estadística 58.5.2 durante la temporada 1999/2000	58.5.2	Todas las especies excepto <i>Dissostichus eleginoides</i> y <i>Champocephalus gunnari</i>	Desde el 1º de diciembre de 1999 hasta el 30 de noviembre de 2000, o hasta que se alcance el límite de captura secundaria en cualquier pesquería dirigida abierta en la División 58.5.2.

Pesquerías de palangre

Medida de Conservación		Area/Subárea/ División	Especies/Pesquería	Período de vigencia y/o temporada de pesca
No.	Título			
29/XVI ^{1,2,3}	Reducción de la mortalidad incidental de aves marinas durante la pesquería de palangre o en la pesquería de investigación con palangres en el Area de la Convención	Todas	Todas las pesquerías de palangre	Indefinido
179/XVIII	Restricciones a la pesquería de <i>Dissostichus eleginoides</i> en la Subárea estadística 48.3 durante la temporada 1999/2000	48.3	<i>Dissostichus eleginoides</i>	Desde el 1º de mayo hasta el 31 de agosto de 2000, o hasta que se alcance el límite de captura, lo que ocurra primero.
180/XVIII	Límite de captura para <i>Dissostichus eleginoides</i> y <i>Dissostichus mawsoni</i> en la Subárea estadística 48.4.	48.4	<i>Dissostichus eleginoides</i> y <i>D. mawsoni</i>	Tal como para <i>Dissostichus eleginoides</i> en la Subárea 48.3, o hasta que se alcance el límite de captura de <i>Dissostichus eleginoides</i> en la Subárea 48.4, o hasta que se alcance el límite de captura de <i>Dissostichus eleginoides</i> en la Subárea 48.3 de conformidad con cualquier medida de conservación, lo que ocurra primero.

Pesquería de centollas

Medida de Conservación		Area/Subárea/ División	Especies/Pesquería	Período de vigencia y/o temporada de pesca
No.	Título			
150/XVIII	Régimen de pesca experimental para la pesquería de centolla en la Subárea estadística 48.3 en la temporada 1999/2000	48.3	Todas las pesquerías de centollas	Desde el 1º de diciembre de 1999 hasta el 30 de noviembre de 2000.
181/XVIII	Restricciones a la pesquería de centollas en la Subárea estadística 48.3 durante la temporada 1999/2000	48.3	Todas las pesquerías de centollas	Desde el 1º de diciembre de 1999 hasta el 30 de noviembre de 2000, o hasta que se alcance el límite de captura, lo que ocurra primero.

Pesquerías nuevas y exploratorias

Medida de Conservación		Area/Subárea/	Especies/Pesquería	Período de vigencia
No.	Título	División		y/o temporada de pesca
31/X ^{1,2,3}	Notificación de los miembros que proyectan iniciar una pesquería nueva	Todas	Todas las pesquerías nuevas	Indefinido.
65/XII ^{1,2,3}	Pesquerías exploratorias	Todas	Todas las pesquerías exploratorias	Indefinido.
182/XVIII ^{1,2,3}	Medidas generales para las pesquerías exploratorias de <i>Dissostichus</i> spp. en el Area de la Convención durante la temporada 1999/2000.	Todas	<i>Dissostichus</i> spp. Todas las pesquerías exploratorias	En la temporada 1999/2000 la pesca cesará cuando la captura declarada en cualquier cuadrícula a escala fina llegue a 100 toneladas.
183/XVIII	Pesquería exploratoria de <i>Martialia hyadesi</i> en la Subárea estadística 48.3 durante la temporada 1999/2000	48.3	<i>Martialia hyadesi</i> Pesquería exploratoria	Desde el 1° de diciembre de 1999 hasta el 30 de noviembre de 2000, o hasta que se alcance el límite de captura, lo que ocurra primero.
184/XVIII	Pesquería exploratoria de palangre de <i>Dissostichus</i> spp. en la Subárea estadística 48.6 durante la temporada 1999/2000	48.6	<i>Dissostichus</i> spp. Pesquería exploratoria de palangre	Al norte de los 60°S, del 1° de marzo al 31 de agosto de 2000, o hasta que se alcance el límite de captura. Al sur de los 60°S, del 15 de febrero al 15 de octubre de 2000, o hasta que se alcance el límite de captura.
185/XVIII	Pesquería exploratoria de arrastre de <i>Dissostichus</i> spp. en las Divisiones estadísticas 58.4.1 y 58.4.3 (bancos BANZARE y Elan) durante la temporada 1999/2000.	58.4.1, 58.4.3	<i>Dissostichus</i> spp. Pesquería exploratoria de arrastre	Desde el 1° de diciembre de 1999 hasta el 30 de noviembre de 2000, o hasta que se alcance el límite de captura o el límite de captura secundaria de cualquier especie, lo que ocurra primero.
186/XVIII	Pesquería nueva de arrastre de <i>Chaenodraco wilsoni</i> , <i>Lepidonotothen kempi</i> , <i>Trematomus eulepidotus</i> , <i>Pleuragramma antarcticum</i> y pesquería exploratoria de arrastre de <i>Dissostichus</i> spp. en la División estadística 58.4.2 durante la temporada 1999/2000.	58.4.2	Pesquería nueva de arrastre de <i>Chaenodraco wilsoni</i> , <i>Lepidonotothen kempi</i> , <i>Trematomus eulepidotus</i> , <i>Pleuragramma antarcticum</i> , y pesquería exploratoria de arrastre de <i>Dissostichus</i> spp	Desde el 1° de diciembre de 1999 hasta el 30 de noviembre de 2000, o hasta que se alcance el límite de captura, lo que ocurra primero.
187/XVIII	Pesquería exploratoria de palangre de <i>Dissostichus</i> spp. en la División estadística 58.4.3, fuera de las zonas bajo jurisdicción nacional, durante la temporada 1999/2000.	58.4.3	<i>Dissostichus</i> spp. Pesquería exploratoria de palangre	Desde el 1° de mayo hasta el 31 de agosto de 2000, o hasta que se alcance el límite de captura, lo que ocurra primero.

Pesquerías nuevas y exploratorias (continuación)

Medida de Conservación		Area/Subárea/	Especies/Pesquería	Período de vigencia
No.	Título	División		y/o temporada de pesca
188/XVIII ³	Pesquería exploratoria de palangre de <i>Dissostichus eleginoides</i> en la División Estadística 58.4.4 durante la temporada 1999/2000.	58.4.4	<i>Dissostichus eleginoides</i> Pesquería exploratoria de palangre	Desde el 1° de mayo hasta el 31 de agosto de 2000, o hasta que se alcance el límite de captura, lo que ocurra primero.
189/XVIII ^{2,3}	Pesquería exploratoria de palangre de <i>Dissostichus eleginoides</i> en la Subárea estadística 58.6 durante la temporada 1999/2000	58.6	<i>Dissostichus eleginoides</i> Pesquería exploratoria de palangre	Desde el 1° de mayo hasta el 31 de agosto de 2000, o hasta que se alcance el límite de captura, lo que ocurra primero.
190/XVIII	Pesquería exploratoria de palangre de <i>Dissostichus</i> spp. en la Subárea estadística 88.1 durante la temporada 1999/2000	88.1	<i>Dissostichus</i> spp. Pesquería exploratoria de palangre	Desde el 1° de diciembre de 1999 hasta el 31 de agosto de 2000, o hasta que se alcance el límite de captura, lo que ocurra primero.
191/XVIII	Pesquería exploratoria de palangre de <i>Dissostichus</i> spp. en la Subárea estadística 88.2 durante la temporada 1999/2000	88.2	<i>Dissostichus</i> spp. Pesquería exploratoria de palangre	Desde el 15 de diciembre de 1999 hasta el 31 de agosto de 2000, o hasta que se alcance el límite de captura, lo que ocurra primero.

Sistemas de notificación de la CCRVMA

Medida de Conservación		Area/Subárea/	Especies/Pesquería	Período de vigencia
No.	Título	División		
40/X	Sistema de notificación mensual de los datos de captura y esfuerzo	Todas	Todas las pesquerías	Indefinido
51/XII	Sistema de notificación de datos de captura y esfuerzo por períodos de cinco días	Todas	Todas las pesquerías	Indefinido
61/XII	Sistema de notificación de datos de captura y esfuerzo por períodos de diez días	Todas	Todas las pesquerías	Indefinido
121/XVI ^{1,2,3}	Sistema de notificación mensual de datos biológicos a escala fina para las pesquerías de arrastre y de palangre	Todas	Todas las pesquerías de arrastre y palangre	Indefinido
122/XVI ^{1,2,3}	Sistema de notificación mensual de datos de captura y esfuerzo a escala fina para las pesquerías de arrastre y de palangre	Todas	Todas las pesquerías de arrastre y palangre	Indefinido

Medidas de conservación relacionadas con las localidades del CEMP

Medida de Conservación		Período de vigencia
No.	Título	
18/XIII	Procedimiento para conceder protección a las localidades del CEMP	Indefinido
62/XI	Protección de la localidad del CEMP de islas Foca	A ser revisado cada cinco años de acuerdo con la Medida de Conservación 18/XIII (última revisión en 1997).
82/XIII	Protección de la localidad del CEMP de cabo Shirreff	A ser revisado cada cinco años de acuerdo con la Medida de Conservación 18/XIII (última revisión en 1999).

MEDIDAS DE CONSERVACION Y RESOLUCIONES QUE AFECTAN A LAS PESQUERIAS

MEDIDA DE CONSERVACION 2/III Tamaño de la luz de malla (enmendada de acuerdo con la Medida de Conservación 19/IX)

1. Queda prohibido el uso de redes de arrastre pelágico y de fondo cuya luz de malla en cualquier parte de la red sea menor a la indicada, para la pesca dirigida a las siguientes especies:

<i>Notothenia rossii, Dissostichus eleginoides</i>	- 120 mm
<i>Gobionotothen gibberifrons, Notothenia kempfi</i>	
<i>Lepidonotothen squamifrons</i>	- 80 mm
2. Queda prohibido el uso de cualquier medio o dispositivo que pudiera obstruir o disminuir el tamaño de la luz de malla.
3. Esta medida de conservación no se aplica a la pesca que se realice con fines de investigación científica.
4. Esta medida entrará en vigor a partir del 1° de septiembre de 1985.

MEDIDA DE CONSERVACION 3/IV Prohibición de la pesca dirigida a *Notothenia rossii* en los alrededores de Georgia del Sur (Subárea estadística 48.3)

1. Se prohíbe la pesca dirigida a *Notothenia rossii* alrededor de Georgia del Sur (Subárea estadística 48.3).
2. Las capturas secundarias de *Notothenia rossii* en las pesquerías dirigidas a otras especies se deben mantener a un nivel tal que permita el reclutamiento óptimo a la población.

MEDIDA DE CONSERVACION 4/V Reglamentaciones para la medición de la luz de malla Esta medida de conservación complementa la Medida de Conservación 2/III

Reglamentación sobre las mediciones de la luz de malla

ARTICULO 1

Descripción de calibradores

1. Los calibradores que han de usarse para determinar la luz de las mallas serán de 2 mm. de espesor, llanos, de material duradero y capaces de retener su forma. Deberán tener, ya sea una serie de lados de bordes paralelos conectados por bordes cónicos intermedios, con una conicidad de uno a ocho en cada lado, o bien sólo bordes cónicos con la conicidad definida anteriormente. Deberán tener un orificio en el extremo más estrecho.

2. Se inscribirá en la superficie de cada calibrador la anchura en milímetros, tanto en la sección de lados paralelos, si existe, como en la sección cónica. En el caso de esta última, la anchura será inscrita a espacios de 1 mm, y la indicación de la anchura aparecerá a espacios regulares.

ARTICULO 2

Uso del calibrador

1. La red se estirará en la dirección de la mayor diagonal de las mallas.
2. Un calibrador como el descrito en el artículo 1, se insertará por su extremo más estrecho en la abertura de la malla, en dirección perpendicular al plano de la red.
3. El calibrador será insertado en la abertura de la malla, manualmente o bien usando un peso, o un dinamómetro, hasta ser detenido en los bordes cónicos por la resistencia de la malla.

ARTICULO 3

Selección de mallas que deberán ser medidas

1. Las mallas que deberán ser medidas formarán una serie de 20 mallas consecutivas seleccionadas en la dirección del eje más largo de la red.
2. Las mallas que tengan menos de 50 cm desde las jaretas, cuerdas o cuerda de copos, no se medirán. Esta distancia se medirá perpendicularmente a las jaretas, cuerdas o cuerda de copos, con la red estirada en la dirección de esa medición. Tampoco se medirá ninguna malla que haya sido remendada o rota, o que los accesorios de la red estén fijados a dicha malla.
3. A modo de detracción de lo expuesto en el párrafo 1, las mallas que deberán ser medidas no necesitan ser consecutivas, si la aplicación del párrafo 2 así lo impide.
4. Las redes se medirán solamente cuando estén mojadas y descongeladas.

ARTICULO 4

Medición de cada malla

La luz de cada malla será la anchura del calibrador al punto en que éste se detiene, cuando se utilice este calibrador de acuerdo con el artículo 2.

ARTICULO 5

Determinación de la luz de malla de la red

1. La luz de malla de la red será la media aritmética, en milímetros, de las mediciones del número total de mallas seleccionadas y medidas conforme con lo estipulado en los artículos 3 y 4, redondeando la media aritmética al próximo milímetro.
2. El número total de mallas que deberán medirse se estipula en el artículo 6.

ARTICULO 6

Secuencia de los procedimientos de inspección

1. El inspector medirá una serie de 20 mallas, seleccionadas de acuerdo con el artículo 3, insertando el calibrador manualmente, sin usar un peso o dinamómetro.

Se determinará entonces la luz de malla de la red de acuerdo con el artículo 5.

Si el cálculo de la luz de malla indica que ésta no parece cumplir con las reglas vigentes, entonces se medirán dos series adicionales de 20 mallas seleccionadas conforme al artículo 3. En este caso se volverá a calcular la luz de malla de acuerdo con el artículo 5, tomando en cuenta las 60 mallas ya medidas. Sin perjuicio del párrafo 2, ésta será la luz de malla de la red.

2. Si el capitán de la embarcación disputa la luz de malla determinada conforme al párrafo 1, dicha medición no se considerará para la determinación de la luz de malla, y la red será medida nuevamente.

Para la nueva medición se utilizará un peso o dinamómetro fijado al calibrador.

La selección del peso o dinamómetro, estará sujeta a la discreción del inspector.

El peso se fijará al orificio del extremo más estrecho del calibrador usando un gancho. El dinamómetro puede fijarse al orificio del extremo más estrecho del calibrador, o bien, aplicarse al extremo más ancho del calibrador.

La precisión del peso o dinamómetro será certificada por la autoridad nacional competente.

Para las redes de una luz de malla de 35 mm o menos, según lo determinado de acuerdo con el párrafo 1, se aplicará una fuerza de 19.61 newtons (equivalente a una masa de 2 kilogramos), y para otras redes, una fuerza de 49.03 newtons (equivalente a una masa de 5 kilogramos).

Cuando se utilice un peso o dinamómetro para determinar la luz de malla de conformidad con el artículo 5, sólo se medirá una serie de 20 mallas.

MEDIDA DE CONSERVACION 5/V¹
Prohibición de la pesca dirigida a *Notothenia rossii*
en la zona de la Península (Subárea estadística 48.1)

Por la presente la Comisión adopta la siguiente medida de conservación conforme al artículo IX de la Convención:

La pesca dirigida a *Notothenia rossii* en la zona de la Península (Area estadística 48.1) queda prohibida.

Las capturas secundarias de *Notothenia rossii* en las pesquerías dirigidas a otras especies se deberán mantener al nivel que permita el reclutamiento óptimo de la población.

¹ Esta medida de conservación permanece en vigor pero por ahora está incluida en las disposiciones de la Medida de Conservación 72/XVII.

MEDIDA DE CONSERVACION 6/V¹
Prohibición de la pesca dirigida a *Notothenia rossii* en
los alrededores de las Orcadas del Sur (Subárea estadística 48.2)

Por la presente la Comisión adopta la siguiente medida de conservación conforme al artículo IX de la Convención:

La pesca dirigida a *Notothenia rossii* en los alrededores de las Orcadas del Sur (Subárea estadística 48.2) queda prohibida.

Las capturas secundarias de *Notothenia rossii* en la pesca dirigida a otras especies se mantendrá al nivel que permita el reclutamiento óptimo de la población.

¹ Esta medida de conservación permanece en vigor pero por ahora está incluida en las disposiciones de la Medida de Conservación 73/XVII.

MEDIDA DE CONSERVACION 7/V
Reglamentación de la pesca en los alrededores de Georgia del Sur
(Subárea estadística 48.3)

En su reunión de 1987, la Comisión adoptará límites de captura, u otras medidas equivalentes, que serán obligatorios en la temporada 1987/88, sin perjuicio de otras medidas de conservación adoptadas por la Comisión para aquellas especies cuya pesca está permitida en los alrededores de Georgia del Sur (Subárea estadística 48.3).

Tales límites de captura, o medidas equivalentes, se basarán en el asesoramiento del Comité Científico, tomando en consideración cualquier dato derivado de las prospecciones pesqueras en los alrededores de Georgia del Sur.

En las reuniones celebradas inmediatamente antes de cada temporada de pesca posterior a 1987/88, la Comisión establecerá este tipo de restricciones, u otras medidas similares para la zona alrededor de Georgia del Sur, según sea necesario.

MEDIDA DE CONSERVACION 19/IX²
Tamaño de luz de malla para *Champscephalus gunnari*

1. Queda prohibido el uso de redes de arrastre pelágico y de fondo cuyo tamaño de luz de malla sea menor de 90 mm en cualquier parte de la red, para cualquier pesquería dirigida a *Champscephalus gunnari*.
2. El tamaño de luz de malla especificado anteriormente está definido de acuerdo con el reglamento de mediciones de la luz de malla, Medida de Conservación 4/V.
3. Queda prohibido el uso de cualquier medio o dispositivo que pudiera obstruir o disminuir el tamaño de la luz de malla.
4. Esta medida de conservación no se aplica a la pesca que se realice con fines de investigación científica.
5. Esta medida entrará en vigor a partir del 1º de noviembre de 1991.
6. Se enmienda la Medida de Conservación 2/III como corresponde.

² Con excepción de las aguas circundantes a las islas Kerguelén y Crozet.

MEDIDA DE CONSERVACION 29/XVI^{1, 2}
**Reducción de la mortalidad incidental de aves marinas durante
 la pesquería de palangre o en la pesquería de investigación
 con palangres en el Area de la Convención.**

La Comisión,

Advirtiendo la necesidad de disminuir la mortalidad incidental de aves marinas durante las operaciones de pesca de palangre, disminuyendo su atracción a las embarcaciones pesqueras e impidiéndoles acercarse a quitar la carnada de los anzuelos, especialmente cuando se calan las líneas,

Adopta las siguientes medidas para disminuir la mortalidad incidental de aves marinas durante la pesca de palangre.

1. Las operaciones pesqueras deberán efectuarse de manera tal que los anzuelos cebados se hundan lo más pronto posible tras tocar el agua. Sólo se deberá emplear carnada descongelada.
2. Para los barcos que pescan con el sistema de palangre español, los pesos deberán soltarse antes de que se tense la línea; se deberán colocar pesos de 6 kg por lo menos a una distancia de no más de 20 metros.
3. Los palangres se calarán en la noche solamente (es decir, en horas de oscuridad, entre las horas de crepúsculo náutico³)⁴. Cuando se realice la pesca de palangre durante la noche, sólo deberán utilizarse las luces necesarias para la seguridad de la embarcación.
4. Queda prohibido el vertido de restos de pescado mientras se calan los palangres. El vertido de restos de pescado durante el virado deberá evitarse en la medida de lo posible; si el vertido de restos de pescado no se pudiera evitar durante el virado, éste se deberá realizar por la banda opuesta a donde se realiza el virado.

5. Se deberá hacer todo lo posible por asegurar que las aves capturadas vivas durante la pesca con palangre sean liberadas vivas y, cuando sea posible, se retiren los anzuelos sin poner en peligro la supervivencia de las aves en cuestión.
6. Deberá arrastrarse una línea espantapájaros que impida el acercamiento de las aves a la carnada durante el calado de los palangres. En el apéndice adjunto a esta medida se presenta en detalle la construcción de la línea espantapájaros y el método de despliegue. Algunos detalles como el número y colocación de los destorcedores pueden variarse, siempre que la superficie marina abarcada efectivamente por las líneas espantapájaros no sea inferior al área cubierta por el diseño especificado actualmente. También se podrá modificar el dispositivo que se arrastra para crear tensión en la línea.
7. Se podrán probar otras modificaciones del diseño de la línea espantapájaros en los barcos que llevan dos observadores, uno de los cuales tendrá que haber sido designado de acuerdo al Sistema de Observación Científica Internacional de la CCRVMA, siempre que se cumpla con todas las demás disposiciones de esta medida de conservación⁵.

¹ Con la excepción de las aguas circundantes a las islas Kerguelén y Crozet.

² Con la excepción de las aguas circundantes a las islas Príncipe Eduardo.

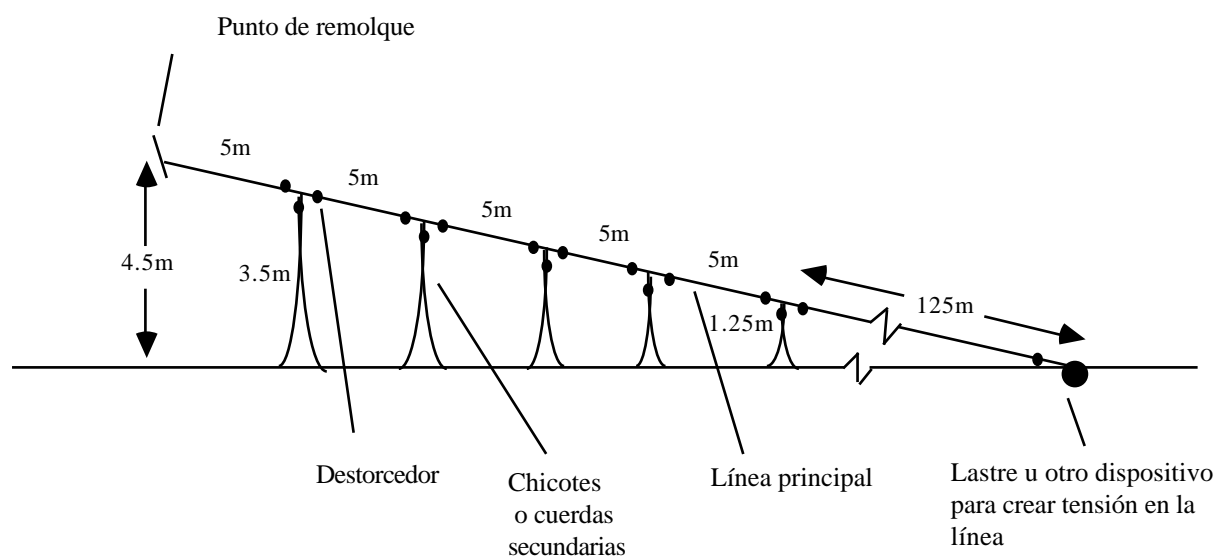
³ La duración exacta del crepúsculo náutico figura en las tablas del Almanaque Náutico para las latitudes, hora local y fecha pertinentes. Todas las horas, ya sea de operaciones del barco o de información de las observaciones, deberán ser referidas a horas GMT.

⁴ En lo posible, el calado de las líneas debe terminarse, por lo menos, tres horas antes del amanecer, para evitar que el petrel de mentón blanco se apodere de la carnada, así como su captura.

⁵ Las líneas espantapájaros deberán construirse y desplegarse tomando en consideración todos los principios establecidos en WG-IMALF-94/19 (disponible de la Secretaría de la CCRVMA); las pruebas experimentales deberán hacerse independientemente de la pesca comercial y de forma que guarde armonía con el espíritu de la Medida de Conservación 65/XII.

APENDICE A LA MEDIDA DE CONSERVACION 29/XVI

1. El cordel principal se suspenderá de la popa, a unos 4.5 m sobre el nivel del agua, de manera que el cordel quede sobre el punto en que la carnada toca el agua.
2. El cordel principal deberá tener aproximadamente 3 mm de diámetro, una longitud mínima de 150 m, y en el extremo un dispositivo para crear tensión, de manera que la línea quede directamente detrás del barco, aún cuando hubieran vientos cruzados.
3. A intervalos de 5 m desde el punto de unión al barco, se colgarán cinco cuerdas secundarias dobles de unos 3 mm de diámetro. El largo de cada cuerda secundaria deberá fluctuar aproximadamente entre 3.5 m, en el extremo más cercano al barco, y 1.25 m, para el quinto cordel. Cuando se despliegue el 'cordel espantapájaros', las cuerdas secundarias deberán tocar la superficie del agua, y sumergir sus extremos en el agua en forma periódica, según sea el vaivén del barco. Se deberán fijar destorcedores en el cordel principal en el punto de remolque, antes y después del punto de unión de cada cuerda secundaria, e inmediatamente antes de fijar cualquier peso al extremo del cordel principal. Cada cuerda secundaria deberá tener también un destorcedor en su punto de unión al cordel principal.



MEDIDA DE CONSERVACION 31/X^{1,2}
Notificación de los miembros que proyectan
iniciar una pesquería nueva

La Comisión,

Reconociendo que en el pasado, las pesquerías antárticas han comenzado en el Area de la Convención antes de que exista suficiente información disponible para basar el asesoramiento de ordenación,

Tomando nota de que en años recientes las pesquerías nuevas han comenzado sin tener información adecuada para poder evaluar la pesquería o el posible impacto en las poblaciones objetivo o en las especies dependientes,

Reconociendo que sin previa notificación de una nueva pesquería, la Comisión no puede cumplir su función de acuerdo con el artículo IX,

adopta la siguiente medida de conservación, de acuerdo con el artículo IX de la Convención:

1. Una nueva pesquería, para los fines de esta medida de conservación, es la pesquería de una especie mediante un método de pesca determinado en una subárea estadística para la cual:
 - i) no se ha notificado información a la CCRVMA sobre la distribución, abundancia, demografía, rendimiento potencial e identidad de la población de las prospecciones exhaustivas de investigación o de pesca exploratoria; o
 - ii) nunca se han informado datos de captura y esfuerzo a la CCRVMA; o
 - iii) los datos de captura y esfuerzo de las dos temporadas más recientes en las cuales se efectuó la pesca no han sido presentados a la CCRVMA.
2. Cualquier miembro que tenga proyectado iniciar una pesquería nueva deberá notificar de ello a la Comisión con tres meses de anticipación (como mínimo) a la próxima reunión ordinaria de la Comisión, en donde se considerará dicha cuestión. El miembro no deberá comenzar una nueva pesquería mientras estén pendientes las acciones especificadas en los párrafos 4 y 5 a continuación;
3. La notificación deberá ir acompañada de tanta información como el miembro pueda proporcionar sobre:
 - i) la naturaleza de la pesquería propuesta, incluyendo las especies objetivo, los métodos de pesca, la zona de pesca propuesta y el nivel de captura mínimo que sería necesario para establecer una pesquería viable;
 - ii) datos biológicos de prospecciones exhaustivas de investigación, tales como: distribución, abundancia, datos demográficos e información sobre la identidad de la población;
 - iii) el detalle de las especies dependientes y afines y la posibilidad de que éstas se vean afectadas por la pesquería propuesta; y
 - iv) la información de otras pesquerías en la región, o de pesquerías similares en otras áreas, que podría ayudar en la evaluación del rendimiento potencial;

4. La información proporcionada en conformidad con el párrafo 3, junto con cualquier otra información pertinente, será considerada por el Comité Científico y éste a su vez prestará asesoramiento a la Comisión;
5. Después de examinar la información sobre la nueva pesquería propuesta, y tomando en plena consideración las recomendaciones y asesoramiento del Comité Científico, la Comisión podrá actuar de acuerdo a éstos.

¹ Con excepción de las aguas circundantes a las islas Kerguelén y Crozet.

² Con excepción de las aguas circundantes a las islas príncipe Eduardo.

MEDIDA DE CONSERVACION 32/X **Límites de captura precautorios para *Euphausia superba* en el** **Area estadística 48**

La captura total de *Euphausia superba* en el Area estadística 48 tendrá un límite de 1.5 millones de toneladas por temporada de pesca. La temporada de pesca comienza el 1° de julio y finaliza el 30 de junio del año siguiente.

La Comisión deberá revisar este límite de forma regular, teniendo en cuenta el asesoramiento del Comité Científico.

Los límites precautorios que se acuerden por la Comisión, sobre la base del asesoramiento del Comité Científico, serán fijados por subáreas, o según sea sugerido por el Comité Científico, si en alguna temporada de pesca la captura total en las Subáreas estadísticas 48.1, 48.2 y 48.3 excede de 620 000 toneladas.

Con el fin de dar cumplimiento a esta medida de conservación, las capturas deberán ser notificadas mensualmente a la Comisión.

MEDIDA DE CONSERVACION 40/X **Sistema de notificación mensual de los datos de captura y esfuerzo**

Se adopta la siguiente medida de conservación de acuerdo con la Medida de Conservación 7/V donde corresponda:

1. Para los efectos de este sistema de notificación de datos de captura y esfuerzo, el período de notificación se definirá como un mes calendario.
2. Al final de cada período de notificación, cada Parte contratante deberá obtener de cada uno de sus barcos, las capturas totales y los días y horas totales de pesca de ese período, y deberá transmitir por télex o cable la captura total acumulada y los días y horas de pesca de sus barcos, de manera que el Secretario Ejecutivo los reciba antes del final del siguiente período de notificación.
3. Cada informe deberá especificar el mes al que se refiere.
4. Apenas concluido el plazo para la recepción de los informes de cada período, el Secretario Ejecutivo deberá notificar a todas las Partes Contratantes la captura total extraída durante el período de notificación, la captura acumulada en la temporada hasta la fecha, además de una estimación de la fecha en la cual se espera alcanzar la captura total permitida para esa

temporada. Esta estimación deberá basarse en una proyección de las tendencias de las tasas diarias de captura, obtenida mediante técnicas de regresión lineal aplicadas a una muestra de los informes de captura más recientes.

5. En lo que respecta a la captura de peces, si la fecha en que se prevé alcanzar el TAC cae dentro de cinco días a partir de la fecha en la que la Secretaría recibió la notificación de las capturas, el Secretario Ejecutivo deberá informar a todas las Partes Contratantes que la pesquería se cerrará en la fecha prevista o en la fecha en que la notificación fue recibida, la que ocurriera más tarde.

MEDIDA DE CONSERVACION 45/XIV
Límite de captura precautorio para *Euphausia superba*
en la División estadística 58.4.2

La captura total de *Euphausiasuperba* en la División estadística 58.4.2 tendrá un límite de 450 000 toneladas por temporada de pesca. La temporada de pesca comienza el 1º de julio y finaliza el 30 de junio del año siguiente.

La Comisión deberá revisar este límite de forma regular, teniendo en cuenta el asesoramiento del Comité Científico.

Con el fin de dar cumplimiento a esta medida de conservación, las capturas deberán ser notificadas mensualmente a la Comisión.

MEDIDA DE CONSERVACION 51/XII
Sistema de notificación de datos de captura y esfuerzo
por períodos de cinco días

Se adopta esta medida de conservación de acuerdo con la Medida de Conservación 7/V, cuando proceda:

1. Para los efectos de este sistema de notificación de datos de captura y esfuerzo, el mes calendario se dividirá en seis períodos de notificación, a saber: día 1 al 5, día 6 al 10, día 11 al 15, día 16 al 20, día 21 al 25 y día 26 al último día del mes. Estos períodos de notificación se refieren de aquí en adelante como períodos A, B, C, D, E y F.
2. Al final de cada período de notificación, cada Parte contratante deberá obtener de cada uno de sus barcos, las capturas totales y los días y horas totales de pesca de ese período, y deberá transmitir por télex, cable o facsímil la captura total acumulada y los días y horas de pesca de sus barcos, de manera que el Secretario Ejecutivo los reciba antes del final del siguiente período de notificación. En el caso de las pesquerías de palangre también se deberá notificar el número de anzuelos.
3. Cada Parte contratante que participe en la pesquería deberá presentar un informe de cada período de notificación durante todo el período de pesca, incluso en el caso de no haberse realizado capturas.
4. Se deberá notificar la captura de todas las especies, incluidas las especies de la captura secundaria.

5. Cada informe deberá especificar el mes y el período de notificación (A, B, C, D, E, o F) al que se refiere.
6. Apenas concluido el plazo para la recepción de los informes de cada período, el Secretario Ejecutivo deberá notificar a todas las Partes Contratantes que realizan actividades pesqueras en la zona, la captura total extraída durante el período de notificación, la captura acumulada en la temporada hasta la fecha, además de una estimación de la fecha en la cual se espera alcanzar la captura total permisible para esa temporada. Esta estimación deberá basarse en una proyección de las tendencias de las tasas diarias de captura, obtenida mediante técnicas de regresión lineal aplicadas a una muestra de los informes de captura más recientes.
7. Al final de seis períodos de notificación, el Secretario Ejecutivo informará a todas las Partes Contratantes la captura total extraída durante los seis períodos de notificación más recientes, la captura total acumulada en la temporada hasta la fecha, y una estimación de la fecha aproximada en que se prevé alcanzar la captura total permitida para esa temporada.
8. Si la fecha en que se prevé alcanzar el TAC cae dentro de cinco días a partir de la fecha en la que la Secretaría recibió la notificación de las capturas, el Secretario Ejecutivo deberá informar a todas las Partes Contratantes que la pesquería se cerrará en la fecha prevista o en la fecha en que la notificación fue recibida, la que ocurriera más tarde.

MEDIDA DE CONSERVACION 61/XII
Sistema de notificación de datos de captura y esfuerzo
por períodos de diez días

Se adopta esta medida de conservación de acuerdo con la Medida de Conservación 7/V donde corresponda:

1. Para los efectos de este sistema de notificación de captura y esfuerzo, el mes calendario se dividirá en tres períodos de notificación, a saber: día 1 a día 10, día 11 a día 20, día 21 al último día del mes. Estos períodos de notificación se refieren de aquí en adelante como períodos A, B y C.
2. Al final de cada período de notificación, cada Parte contratante deberá obtener de cada uno de sus barcos las capturas totales y los días y horas totales de pesca de ese período, y deberá transmitir por télex, cable o facsímil la captura total acumulada y los días y horas de pesca de sus barcos, de manera que el Secretario Ejecutivo los reciba antes del final del siguiente período de notificación. En el caso de las pesquerías de palangre también se deberá notificar el número de anzuelos.
3. Cada Parte contratante que participe en la pesquería deberá presentar un informe de cada período de notificación durante todo el período de pesca, incluso en el caso de no haberse realizado capturas.
4. Se deberá notificar la captura de todas las especies, incluidas las especies de la captura secundaria.
5. Cada informe deberá especificar el mes y el período de notificación (A, B, o C) al que se refiere.
6. Apenas concluido el plazo para la recepción de los informes de cada período, el Secretario Ejecutivo deberá notificar a todas las Partes Contratantes que realizan actividades pesqueras en la zona, la captura total extraída durante el período de notificación, la captura total acumulada en la temporada hasta la fecha, además de una estimación de la fecha en la

cual se prevé alcanzar la captura total permitida para esa temporada. Esta estimación deberá basarse en una proyección de las tendencias de las tasas diarias de captura, obtenida mediante técnicas de regresión lineal aplicadas a una muestra de los informes de captura más recientes.

7. Al final de tres períodos de notificación, el Secretario Ejecutivo informará a todas las Partes Contratantes, la captura total extraída durante los tres períodos de notificación más recientes, la captura total acumulada en la temporada hasta la fecha, y una estimación de la fecha aproximada en que se prevé alcanzar la captura total permitida para esa temporada.
8. Si la fecha en que se prevé alcanzar el TAC cae dentro de diez días a partir de la fecha en la que la Secretaría recibió la notificación de las capturas, el Secretario Ejecutivo deberá informar a todas las Partes Contratantes que la pesquería se cerrará en la fecha prevista o en la fecha en que la notificación fuera recibida, la que ocurriera más tarde.

MEDIDA DE CONSERVACION 63/XV
Reglamentación sobre el uso y eliminación de los zunchos
plásticos de empaque en los barcos pesqueros

La Comisión,

Recordando que durante muchos años el Comité Científico le ha presentado evidencia de que los zunchos plásticos de empaque provocan el enredo y la muerte de un número substancial de lobos finos antárticos en el Area de la Convención.

Advirtiendo que, a pesar de las recomendaciones de la CCRVMA y de las disposiciones de la Convención de MARPOL y de sus anexos, que prohíben el vertido al mar de cualquier elemento de plástico, la magnitud del problema no ha disminuido.

Reconociendo que no es necesario empacar con zunchos plásticos las cajas de carnada, ni otro tipo de envase utilizado en los barcos pesqueros, puesto que existen alternativas adecuadas.

Acuerda adoptar la siguiente medida de conservación para reducir la mortalidad incidental de lobos finos causada por enredos, de conformidad con el artículo IX de la Convención.

1. Queda prohibido el uso de zunchos plásticos para empacar las cajas de carnada a bordo de los barcos de pesca.
2. Queda prohibido el uso de otras cintas plásticas de empaque para otros fines en aquellos barcos pesqueros que no utilicen incineradores (sistemas cerrados) a bordo.
3. Como práctica general, todas las cintas de empaque deberán ser cortadas una vez retiradas de las cajas, de manera que no formen lazos, y quemadas a la mayor brevedad en el incinerador de a bordo.
4. Cualquier residuo plástico deberá ser almacenado a bordo hasta que el barco arribe a puerto, y por ningún motivo deberá botarse al mar.

MEDIDA DE CONSERVACION 64/XII^{1,2}
Aplicación de medidas de conservación
a la investigación científica

Esta medida de conservación rige la aplicación de las medidas de conservación a la investigación científica y ha sido adoptada de conformidad con el artículo IX de la Convención.

1. Aplicación general.
 - a) Las capturas hechas por cualquier barco con fines de investigación se considerarán parte de cualquier límite de captura que esté en vigor para cada especie capturada, y se informarán a la CCRVMA en los formularios STATLANT de notificación anual.
 - b) Los sistemas de notificación de captura y esfuerzo de la temporada adoptados por la CCRVMA se aplicarán siempre que la captura dentro de un período especificado de notificación exceda un límite de cinco toneladas, a menos que se apliquen normas más específicas en el caso de una especie en particular.

2. Aplicación a los barcos que capturen menos de 50 toneladas, con cualquier fin.
 - a) Cualquier miembro que prevea la utilización de un barco con fines de investigación cuando se estime una captura total inferior a 50 toneladas deberá notificar a la Secretaría de la Comisión, la que a su vez notificará inmediatamente a los miembros de acuerdo al formato presentado en el anexo 64/A. Esta notificación deberá incluirse en los informes de las actividades de los miembros.
 - b) Los barcos a los que sean aplicables las estipulaciones del párrafo 2(a) arriba indicado estarán exentos de las medidas de conservación relacionadas con el tamaño de luz de malla, prohibición de los tipos de artes, áreas cerradas, temporadas de pesca y límites de tamaño, y de los requisitos del sistema de notificación, que no sean los indicados anteriormente en los párrafos 1(a) y (b).

3. Aplicación a los barcos que capturen más de 50 toneladas de peces.
 - a) Cualquier miembro que prevea la utilización de cualquier tipo de barco para la pesca con fines de investigación, cuando se estime una captura total superior a 50 toneladas, deberá notificar de ello a la Comisión y dar la oportunidad a otros miembros para que estudien su plan de investigación y hagan los comentarios pertinentes. El plan deberá ser presentado a la Secretaría para su distribución a los miembros por lo menos seis meses antes de la fecha de inicio programada para la investigación. En caso de haber una solicitud de revisión de dicho plan que haya sido presentada dentro de los dos meses posteriores a su distribución, el Secretario Ejecutivo deberá informar de ello a todos los miembros, y presentar el plan al Comité Científico para su examen. Sobre la base del plan de investigación presentado y cualquier asesoramiento proporcionado por el grupo de trabajo pertinente, el Comité Científico ofrecerá asesoramiento a la Comisión, donde concluirá el proceso de revisión. La pesca propuesta con fines de investigación no podrá iniciarse hasta la finalización de este proceso de revisión.
 - b) Los planes de investigación deberán presentarse de acuerdo a las directrices y formularios estándar adoptados por el Comité Científico, y presentados en el anexo 64/A.

- c) Dentro de 180 días de concluida la pesca con fines de investigación, se deberá presentar a la Secretaría un resumen de los resultados de cualquier investigación sujeta a estas disposiciones. El informe completo deberá presentarse dentro de un plazo de 12 meses.
- d) Los datos de captura y esfuerzo que resulten de la pesca de investigación de conformidad con el párrafo (a) supra, deberán presentarse a la Secretaría de acuerdo al formulario de notificación de datos de lance por lance para barcos de investigación (C4).

¹ Con excepción de las aguas circundantes a las islas Kerguelén y Crozet.

² Con excepción de las aguas circundantes a las islas Príncipe Eduardo.

ANEXO 64/A

**PARA LA NOTIFICACION DE ACTIVIDADES
DE LOS BARCOS DE INVESTIGACION**

Formulario 1

**NOTIFICACION DE LAS ACTIVIDADES DE LOS BARCOS DE
INVESTIGACION CUANDO SE ESTIMA QUE LA CAPTURA TOTAL SERA
INFERIOR A 50 TONELADAS**

Nombre y matrícula del barco _____

División y subárea en donde se realizarán las actividades de investigación _____

Fechas prevista de entrada y salida del Area de la Convención _____

Objetivo de la investigación _____

Posibles artes de pesca que se emplearían:

Redes de arrastre de fondo _____

Redes de arrastre pelágico _____

Palangres _____

Nasas para centollas _____

Otros artes de pesca (especificar) _____

Puerto de registro _____ Matrícula _____
 Señal de llamada _____ Eslora total _____ (m)
 Tonelaje _____
 Equipo utilizado para determinar la posición _____
 Capacidad de pesca (restringida a actividades científicas de muestreo solamente o capacidad comercial) _____ (toneladas/día)
 Capacidad de procesamiento de pescado (si el barco es de tipo comercial) _____ (toneladas/día)
 Capacidad de almacenamiento de pescado (si el barco es de tipo comercial) _____ (m³)

CARACTERISTICAS DE LOS ARTES DE PESCA QUE SE UTILIZARAN:

Tipo de arrastre (es decir, de fondo, pelágico): _____
 Forma de la malla (es decir, diamante, cuadrada) y tamaño de la luz de malla en el copo (mm) _____
 Palangre _____
 Otros artes de muestreo, tales como redes para plancton, sondas de CTD, botellas para la toma de muestras de agua, etc. (especificar) _____

DESCRIPCION DEL EQUIPO ACUSTICO QUE SE UTILIZARA:

Tipo _____ Frecuencia _____

DISEÑO DE PROSPECCION Y METODOS DE ANALISIS DE LOS DATOS

Diseño de prospección (aleatorio, semi-aleatorio) _____
 Especie objetivo _____
 Estratificación (si corresponde) de acuerdo a -
 Estratos de profundidad (enumere) _____
 Densidad de peces (enumere) _____
 Otro (especificar) _____
 Duración de las estaciones/lances de muestreo estándar (preferentemente 30 min)
 _____ (min)
 Número previsto de lances _____
 Tamaño previsto de la muestra (total): _____ (número) _____ (kg)

Métodos propuestos para el análisis de los datos de la prospección
(es decir, método de área barrida, prospección acústica) _____

DATOS QUE HAN DE RECOPIARSE

Datos de captura y esfuerzo de lance por lance, de conformidad con el formulario C4 de la CCRVMA para la notificación de los resultados de la pesca con fines de investigación:

Datos biológicos a escala fina, de acuerdo con los formularios B1, B2 y B3 de la CCRVMA:

Otros datos (según sea necesario)

MEDIDA DE CONSERVACION 65/XII^{1,2} Pesquerías exploratorias

La Comisión,

Reconociendo que en el pasado se habían iniciado algunas pesquerías antárticas que posteriormente se extendieron dentro del Area de la Convención antes de que se acumule suficiente información como para basar un asesoramiento de ordenación, y

Acordando que no se debería permitir la expansión de una pesca exploratoria a un ritmo superior al acopio de los datos necesarios para garantizar la realización de la misma conforme a los principios estipulados en el artículo II,

adopta por la presente la siguiente medida de conservación, de conformidad con el artículo IX de la Convención:

1. Las pesquerías exploratorias, para los fines de esta medida de conservación, se definen de la siguiente manera:
 - i) una pesquería exploratoria será definida como una pesquería que se clasificó previamente como “pesquería nueva” de acuerdo a la definición de la Medida de Conservación 31/X;
 - ii) una pesquería exploratoria deberá seguir siendo clasificada de esta manera hasta que se cuente con suficiente información a fin de:
 - a) evaluar la distribución, abundancia y demografía de la especie objetivo para arribar a un cálculo de rendimiento potencial de la pesquería,

- b) estudiar los posibles efectos de la pesquería en las especies dependientes y afines, y
 - c) permitir al Comité Científico que formule y proporcione asesoramiento a la Comisión sobre los niveles de captura, así como también sobre el esfuerzo y los artes de pesca, cuando proceda.
2. Con el fin de asegurar que la información adecuada sea suministrada al Comité Científico para realizar las evaluaciones necesarias durante el período en el que la pesquería está clasificada como pesquería exploratoria:
- i) el Comité Científico deberá formular (y actualizar anualmente, según proceda) un plan de recopilación de datos, el cual identificará los datos necesarios y describirá las medidas adecuadas para obtener dichos datos de la pesquería exploratoria;
 - ii) todo miembro que intervenga en esta pesquería deberá presentar anualmente a la CCRVMA (antes de la fecha límite) los datos establecidos en el plan de recopilación de datos elaborado por el Comité Científico;
 - iii) todo miembro que intervenga en esta pesquería, o que tenga la intención de autorizar el ingreso de un barco a la pesquería, deberá preparar anualmente y presentar a la CCRVMA, antes de una fecha prefijada, un plan de operaciones pesqueras y de investigación para que sea estudiado por el Comité Científico y la Comisión;
 - iv) antes de autorizar el ingreso de barcos a una pesca exploratoria en curso, el Estado miembro deberá notificar a la Comisión al respecto, por lo menos tres meses antes de la próxima reunión ordinaria de la Comisión. El Estado miembro no deberá ingresar a la pesquería exploratoria hasta el final de dicha reunión;
 - v) si los datos especificados en el plan de recopilación de datos no han sido presentados a la CCRVMA para la temporada más reciente en la que ocurrió la pesca, se deberá prohibir la continuación de la pesca exploratoria al miembro que no hubiese presentado sus datos mientras éste no cumpla con dicho requisito, y hasta que el Comité Científico haya tenido la oportunidad de revisar los datos;
 - vi) la capacidad y esfuerzo de pesca deberá restringirse mediante un límite de captura precautorio a un nivel que no exceda sustancialmente del necesario para obtener la información que se especifica en el plan de recopilación de datos, y que se requiere para efectuar las evaluaciones descritas en el párrafo 1(ii);
 - vii) en cada temporada se deberá presentar a la Secretaría de la CCRVMA, por lo menos tres meses antes del comienzo de la temporada de pesca, el nombre, tipo, tamaño, matrícula y distintivo de llamada de cada barco que participe en la pesca exploratoria; y
 - viii) todo barco que participe en la pesca exploratoria deberá llevar a bordo un observador científico para asegurar que los datos sean recopilados según el plan de recopilación de datos aprobado, y ayudar en la recopilación de información biológica y de otros datos pertinentes.
3. El plan de recopilación de datos que será formulado y actualizado por el Comité Científico deberá incluir, cuando corresponda:

- i) una descripción de la captura, esfuerzo y datos biológicos, ecológicos y ambientales que sean necesarios para efectuar las evaluaciones descritas en el párrafo 1(ii), junto con la fecha en la cual dichos datos se deberán presentar anualmente a la CCRVMA;
 - ii) un plan para guiar el esfuerzo pesquero durante la fase exploratoria con el fin de adquirir los datos pertinentes para la evaluación del potencial de la pesquería y las relaciones ecológicas entre las poblaciones explotadas, dependientes y afines, y los posibles efectos adversos; y
 - iii) una evaluación de las escalas temporales necesarias para determinar las reacciones de las poblaciones explotadas, dependientes y afines ocasionadas por las actividades pesqueras.
4. Los planes de actividades pesqueras y de investigación que prepararán los miembros que participen o proyecten participar en la pesquería exploratoria deberán incluir tanta información como el miembro sea capaz de proveer con respecto a lo siguiente:
- i) una descripción sobre cómo el miembro cumplirá con el plan de recopilación de datos elaborado por el Comité Científico al llevar a cabo sus actividades;
 - ii) las características de la pesquería exploratoria, incluyendo la especie objetivo, los métodos de pesca, la zona y los niveles máximos de captura propuestos para la temporada siguiente;
 - iii) información biológica de las extensas campañas de investigación/prospección, tales como la distribución, abundancia, datos demográficos e información sobre la identidad del stock;
 - iv) detalles de las especies dependientes y afines y la posibilidad de que éstas sean afectadas por la pesquería propuesta; y
 - v) información de otras pesquerías en la zona u otras pesquerías semejantes en otras zonas, que puedan ayudar en la evaluación del rendimiento potencial.

¹ Con excepción de las aguas circundantes a las islas Kerguelén y Crozet.

² Con excepción de las aguas circundantes a las islas Príncipe Eduardo.

MEDIDA DE CONSERVACION 72/XVII

Prohibición de la pesca de peces en la Subárea estadística 48.1

Queda prohibida la captura de peces en la Subárea estadística 48.1 excepto con fines de investigación científica desde el 7 de noviembre de 1998 hasta que se haya llevado a cabo una prospección de biomasa del stock, sus resultados hayan sido notificados al Grupo de Trabajo para la Evaluación de las Poblaciones de Peces y evaluados por dicho grupo, y la Comisión haya decidido reanudar la pesquería sobre la base del asesoramiento brindado por el Comité Científico.

MEDIDA DE CONSERVACION 73/XVII
Prohibición de la pesca de peces en la Subárea estadística 48.2

Queda prohibida la captura de peces en la Subárea estadística 48.2 excepto con fines de investigación científica desde el 7 de noviembre de 1998 hasta que se haya llevado a cabo una prospección de biomasa del stock, sus resultados hayan sido notificados al Grupo de Trabajo para la Evaluación de las Poblaciones de Peces y evaluados por dicho grupo, y la Comisión haya decidido reanudar la pesquería sobre la base del asesoramiento brindado por el Comité Científico.

MEDIDA DE CONSERVACION 95/XIV
**Restricciones a la captura secundaria de *Gobionotothen gibberifrons*,
Chaenocephalus aceratus, *Pseudochaenichthys georgianus*,
Notothenia rossii y *Lepidonotothen squamifrons*,
en la Subárea estadística 48.3**

Se adopta esta medida de conservación de acuerdo con la Medida de Conservación 7/V:

En cualquiera de las pesquerías realizadas en la Subárea estadística 48.3, y durante cualquier temporada de pesca, las capturas secundarias de *Gobionotothen gibberifrons* no deberán exceder de 1 470 toneladas; las de *Chaenocephalus aceratus* no deberán exceder de 2 200 toneladas; y las de *Pseudochaenichthys georgianus*, *Notothenia rossii* y *Lepidonotothen squamifrons* no deberán exceder de 300 toneladas cada una.

Estos límites deberán ser revisados periódicamente por la Comisión, tomando en cuenta el asesoramiento del Comité Científico.

MEDIDA DE CONSERVACION 106/XV
**Límite de captura precautorio para *Euphausia superba*
en la División estadística 58.4.1**

La captura total de *Euphausia superba* en la División estadística 58.4.1 tendrá un límite de 775 000 toneladas por temporada de pesca. La temporada de pesca comienza el 1º de julio y finaliza el 30 de junio del año siguiente.

Este límite deberá ser examinado periódicamente por la Comisión, tomando en cuenta el asesoramiento del Comité Científico.

Con el fin de dar cumplimiento a esta medida de conservación, las capturas deberán ser notificadas mensualmente a la Comisión.

MEDIDA DE CONSERVACION 118/XVII
Sistema para promover el cumplimiento de las medidas de conservación
de la CCRVMA por parte de barcos de Partes no contratantes

Por la presente la Comisión adopta la siguiente Medida de Conservación de acuerdo con el artículo IX.2(i) de la Convención:

1. Cuando un barco de una Parte no contratante sea avistado efectuando actividades de pesca en el Area de la Convención se le presumirá debilitando la eficacia de las medidas de conservación de la CCRVMA. En el caso de actividades de transbordo que involucren a un barco avistado de una Parte no contratante, dentro o fuera del Area de la Convención, la presunción de que se debilita la eficacia de las medidas de conservación de la CCRVMA se extiende a cualquier otro barco de una Parte no contratante que haya participado en tales actividades con ese barco.
2. La información sobre este tipo de avistamientos deberá transmitirse inmediatamente a la Comisión, conforme al artículo XXII de la Convención. La Secretaría transmitirá esta información a todas las Partes Contratantes dentro de un día hábil de recibida la información, y lo más pronto posible al Estado del pabellón del barco avistado.
3. La Parte contratante que avista al barco de una Parte no contratante deberá intentar informar a dicho barco que ha sido avistado en actividades de pesca en el Area de la Convención y que se presume, por consiguiente, que está debilitando el objetivo de la Convención. Se le informará además que este hecho será comunicado a todas las Partes contratantes de la Convención y al Estado del pabellón de dicha embarcación.
4. Cuando un barco de una Parte no contratante al cual se hace referencia en el párrafo 1 recale en un puerto de una Parte contratante, deberá ser inspeccionado por funcionarios autorizados de dicha Parte contratante que tengan conocimiento de las medidas de conservación de la CCRVMA y no se le permitirá el desembarque o transbordo de pescado hasta que se realice esta inspección. Dichas inspecciones deberán incluir los documentos del barco, los cuadernos de pesca y bitácora, los artes de pesca, la captura a bordo y cualquier otro asunto, que podría incluir la información proporcionada por un VMS¹, relacionado con las actividades del barco en el Area de la Convención.
5. Se prohibirá el desembarque o transbordo de pescado de un barco de una Parte no contratante que ha sido inspeccionado según el párrafo 4 en puertos de la Parte contratante, si dicha inspección revela que el barco tiene a bordo especies que están contempladas en las medidas de conservación de la CCRVMA, a menos que el capitán del barco demuestre que la pesca fue realizada fuera del Area de la Convención, o en cumplimiento de todas las medidas de conservación pertinentes de la CCRVMA y las disposiciones de la Convención.
6. Las Partes contratantes deberán velar por que sus barcos no reciban transbordos de pescado de barcos de Partes no contratantes que hayan sido avistados y señalados por haber ejercido actividades de pesca en el Area de la Convención y por consiguiente que se presume han debilitado la eficacia de las medidas de conservación de la CCRVMA.

7. Los resultados de todas las inspecciones de barcos de las Partes no contratantes realizadas en puertos de las Partes contratantes, así como cualquier medida posterior, deberá transmitirse de inmediato a la Comisión. La Secretaría transmitirá inmediatamente esta información a todas las Partes contratantes y al Estado, o a los Estados del pabellón correspondiente.

¹ Por VMS se entiende un sistema que opera al mismo nivel que se describe en la Medida de Conservación 148/XVII.

MEDIDA DE CONSERVACION 119/XVII^{1,2}
Obligaciones de las Partes contratantes con respecto a las licencias y a la inspección de los barcos de su pabellón que operan en el Area de la Convención

1. Toda Parte contratante prohibirá la pesca a los barcos de su pabellón en el Area de la Convención excepto cuando se realiza conforme a una licencia³ emitida por la Parte contratante. Dicha licencia deberá estipular las zonas, especies y épocas específicas en las que se autoriza la pesca así como los demás requisitos pertinentes, a fin de hacer efectivas las medidas de conservación de la CCRVMA y los requerimientos de la Convención.
2. Una Parte contratante sólo podría emitir una licencia de este tipo a los barcos de su pabellón autorizándolos a pescar en el Area de la Convención cuando esté convencida de que puede ejercer sus responsabilidades en virtud de la Convención y de las medidas de conservación mediante la imposición de requisitos al barco de pesca entre los que se incluyen:
 - i) la notificación oportuna al Estado del pabellón de su salida o entrada a cualquier puerto;
 - ii) la notificación al Estado del pabellón de su entrada al Area de la Convención y de sus movimientos entre áreas, subáreas o divisiones;
 - iii) el envío de los datos de captura de acuerdo con los requisitos de la CCRVMA; y
 - iv) la operación de un sistema VMS a bordo del barco de conformidad con la Medida de Conservación 148/XVII.
3. La licencia, o una copia autorizada de ella, deberá llevarse a bordo del barco de pesca y estar disponible para ser examinada en cualquier momento por un inspector designado por la CCRVMA en el Area de la Convención.
4. Toda Parte contratante verificará, mediante inspecciones de sus barcos pesqueros en los puertos de partida y llegada al país, y en sus Zonas Económicas Exclusivas, el cumplimiento de las condiciones de su licencia, según se describen en el párrafo 1, y de las medidas de conservación de la CCRVMA. Si existiesen indicios de que el barco ha pescado en contravención de las condiciones de su licencia, la Parte contratante deberá investigar la infracción, y si es necesario, aplicar las sanciones apropiadas de conformidad con su legislación nacional.

5. Toda Parte contratante incluirá en su informe anual, presentado en cumplimiento del párrafo 12 del Sistema de Inspección de la CCRVMA, las medidas tomadas a fin de implementar y aplicar esta medida de conservación; pudiendo también incluir otras medidas que haya tomado en relación con los barcos de su pabellón encaminadas a promover la eficacia de las medidas de conservación de la CCRVMA.

- ¹ Con excepción de las aguas circundantes a las islas Kerguelén y Crozet
² Con excepción de las aguas circundantes a las islas Príncipe Eduardo
³ Se incluyen permisos

MEDIDA DE CONSERVACION 121/XVI^{1,2}
Sistema de notificación mensual de datos biológicos
a escala fina para las pesquerías de arrastre y de palangre

Por la presente, la Comisión adopta la siguiente medida de conservación de acuerdo con la Medida de Conservación 7/V, donde corresponda.

Esta medida de conservación es invocada por la medida de conservación a la cual está anexada.

1. Las especies objetivo y las especies de la captura secundaria mencionadas en esta medida de conservación se especificarán en las medidas de conservación a las que se adjunte la presente medida.
2. Al final de cada mes, cada Parte contratante deberá obtener de cada uno de sus barcos mediciones de la composición por talla de muestras representativas de las especies objetivo y de las especies de la captura secundaria de la pesquería (formulario B2, versión actualizada) y deberá enviar al Secretario Ejecutivo la información en el formato especificado, a más tardar, antes del final del mes siguiente.
3. Con el fin de dar cumplimiento a esta medida de conservación;
 - i) la medición de la longitud del pez deberá ser la longitud total redondeada al centímetro inferior;
 - ii) se deberá tomar una muestra representativa de la composición por tallas de cada cuadrícula a escala fina (0.5° latitud por 1° longitud) en donde se efectúe la pesca. Si el barco se trasladara de una cuadrícula a escala fina a otra en el transcurso de un mes, se deberá notificar por separado la composición por tallas de cada cuadrícula a escala fina.
4. Si una de las Partes contratantes faltara a su obligación de notificar los datos de composición por tallas al Secretario Ejecutivo en el formulario apropiado antes del plazo establecido en el párrafo 2, el Secretario Ejecutivo emitirá una nota recordatoria a la Parte contratante. Si al cabo de dos meses aún no se han suministrado los datos, el Secretario Ejecutivo notificará a todas las Partes contratantes del cierre de la pesquería para los barcos de la Parte contratante que no ha facilitado los datos como se requiere.

- ¹ Con excepción de las aguas circundantes a las islas Kerguelén y Crozet.
² Con excepción de las aguas circundantes a las islas Príncipe Eduardo.

MEDIDA DE CONSERVACION 122/XVI^{1,2}
Sistema de notificación mensual de datos de captura y esfuerzo
a escala fina para las pesquerías de arrastre y de palangre

Por la presente, la Comisión adopta la siguiente medida de conservación de acuerdo con la Medida de Conservación 7/V, donde corresponda.

Esta medida de conservación es invocada por la medida de conservación a la cual está anexada.

1. Las especies ‘objetivo’ y las especies ‘secundarias’ mencionadas en esta medida de conservación se especificarán en las medidas de conservación a las que se adjunte la presente medida.
2. Al final de cada mes, cada Parte contratante deberá obtener de cada uno de sus barcos los datos requeridos para completar el formulario de datos de captura y esfuerzo a escala fina de la CCRVMA (formulario C1 para pesquerías de arrastres, versión actualizada; formulario C2 para pesquerías de palangre, versión actualizada) y deberá enviar la información al Secretario Ejecutivo en el formato especificado, a más tardar, antes del final del mes siguiente.
3. Toda la captura deberá notificarse por especie.
4. Se deberá notificar el número de aves y mamíferos marinos de cada especie que hayan sido capturados y liberados, o que hayan muerto.
5. Si una de las Partes contratantes faltara a su obligación de notificar los datos de captura y esfuerzo a escala fina al Secretario Ejecutivo en el formulario apropiado antes del plazo establecido en el párrafo 2, el Secretario Ejecutivo emitirá una nota recordatoria a la Parte contratante. Si al cabo de dos meses, aún no se han suministrado los datos, el Secretario Ejecutivo notificará a todas las Partes contratantes del cierre de la pesquería para los barcos de la Parte contratante que no ha facilitado los datos como se requiere.

¹ Con excepción de las aguas circundantes a las islas Kerguelén y Crozet.

² Con excepción de las aguas circundantes a las islas Príncipe Eduardo.

MEDIDA DE CONSERVACION 129/XVI
Prohibición de la pesca dirigida a *Lepidonotothen squamifrons*
en la División estadística 58.4.4 (Bancos de Ob y Lena)

Queda prohibida la pesca dirigida a *Lepidonotothen squamifrons*, excepto con fines de investigación científica, en la División estadística 58.4.4 desde el 8 de noviembre de 1997 hasta que se haya llevado a cabo una prospección de biomasa del stock y sus resultados hayan sido notificados al Grupo de Trabajo para la Evaluación de las Poblaciones de Peces para su evaluación y hasta que la Comisión decida la reanudación de la pesquería sobre la base del asesoramiento prestado por el Comité Científico.

MEDIDA DE CONSERVACION 146/XVII¹
Marcado de barcos pesqueros y artes de pesca

Por la presente la Comisión adopta la siguiente medida de conservación de conformidad con el artículo IX de la Convención:

1. Toda Parte Contratante deberá asegurar que sus barcos pesqueros con licencia² para operar dentro del Area de la Convención de conformidad con la Medida de Conservación 119/XVII estén marcados de tal forma que puedan identificarse fácilmente, de conformidad con las normas reconocidas internacionalmente, tales como las especificaciones uniformes de la FAO para el marcado e identificación de embarcaciones pesqueras.
2. En todo momento, las boyas y demás objetos similares que floten en la superficie con el objeto de indicar la ubicación del arte de pesca calado o fijo deberán estar marcados con las letras y/o los números del barco al cual pertenecen.

¹ Con excepción de las aguas circundantes a las islas Kerguelén y Crozet

² Se incluyen permisos

MEDIDA DE CONSERVACION 147/XVIII¹
Disposiciones para asegurar el cumplimiento de las medidas de conservación de la CCRVMA por los barcos de pesca, incluida la cooperación entre las Partes contratantes

1. Las Partes contratantes deberán efectuar inspecciones de los barcos de pesca que proyectan desembarcar o transbordar *Dissostichus* spp. en sus puertos. La inspección tendrá como objetivo verificar si la captura a ser desembarcada o transbordada va acompañada del documento de captura de *Dissostichus* spp. requerido por la Medida de Conservación 170/XVIII, si los detalles registrados en el documento son coherentes con la captura y, si el barco realizó operaciones de pesca en el Area de la Convención, que estas actividades hayan sido realizadas de conformidad con las Medidas de Conservación de la CCRVMA.
2. Para facilitar estas inspecciones, las Partes contratantes exigirán de los barcos la notificación por adelantado de su entrada a puerto. La inspección deberá efectuarse de manera expedita, dentro de 48 horas de la entrada del barco a puerto. La inspección no deberá imponer mayores trastornos para el barco o su tripulación, y deberá guiarse por las disposiciones pertinentes del Sistema de Inspección de la CCRVMA.
3. En caso de existir indicios de que el barco pescó en contravención de las medidas de conservación de la CCRVMA, no se permitirá el desembarque o transbordo de su captura. La Parte contratante deberá informar al Estado del pabellón del barco los resultados de la inspección, y deberá colaborar con el Estado del pabellón para tomar las medidas adecuadas que se requieren para investigar la supuesta infracción, y si fuese necesario, aplicar las sanciones adecuadas de conformidad con la legislación nacional.

¹ Con excepción de las aguas circundantes a las islas Kerguelén y Crozet.

MEDIDA DE CONSERVACION 148/XVII
Sistemas de seguimiento satelital de barcos (VMS)

Por la presente la Comisión adopta la siguiente medida de conservación de conformidad con el artículo IX de la Convención:

1. Toda Parte contratante ha de establecer, antes del 1º de marzo de 1999, un sistema de seguimiento satelital de barcos (VMS) para controlar la posición de sus barcos de pesca que tienen licencias¹ con arreglo a la Medida de Conservación 119/XVII, para extraer recursos vivos marinos del Area de la Convención para los cuales la Comisión ha adoptado Medidas de Conservación que disponen límites de captura y restricciones con respecto a la temporada y zona de pesca.
2. Cualquier Parte contratante que no pueda poner en marcha un VMS de acuerdo al párrafo 1, deberá informar al respecto a la Secretaría de la CCRVMA dentro de un plazo de 90 días luego de la notificación de esta medida de conservación, comunicando además la fecha aproximada en que espera tener dicho sistema en funcionamiento. No obstante, la Parte contratante adoptará un VMS a la mayor brevedad posible, y en cualquier caso, antes del 31 de diciembre de 2000.
3. No se requiere actualmente la implementación de un VMS en los barcos que sólo participan en la pesquería de kril.
4. A los efectos de esta medida, por VMS se entiende un sistema tal que, entre otras cosas:
 - i) mediante la instalación de dispositivos de seguimiento por satélite a bordo de sus barcos de pesca, el Estado del pabellón recibe la transmisión automática de cierta información, por ejemplo, fecha, hora, posición e identificación del barco pesquero. Esta información es registrada por el Estado del pabellón por lo menos cada cuatro horas a fin de controlar eficazmente los barcos de pesca de su pabellón.
 - ii) funciona a un nivel estándar que, como mínimo:
 - a) es a prueba de interferencia;
 - b) es totalmente automático y capaz de estar en funcionamiento continuo, independientemente de las condiciones meteorológicas;
 - c) proporciona datos en tiempo real;
 - d) proporciona la posición geográfica del barco, con un error menor a 500 metros y con un intervalo de confianza del 99%, en un formato determinado por el Estado del pabellón;
 - e) además de los mensajes regulares, transmite mensajes especiales cuando el barco entra o sale del Area de la Convención y cuando se traslada entre áreas, subáreas o divisiones dentro del Area de la Convención.
5. En caso de fallas técnicas o del cese del funcionamiento del VMS, el capitán del barco o su dueño deberán:
 - i) comunicar por telex, facsímil o teléfono los datos a los que se refiere el párrafo 4(i) al Estado del pabellón por lo menos cada 24 horas a partir del momento en que se detectó la falla;

- ii) tomar medidas inmediatas para reparar o bien reemplazar el dispositivo lo antes posible y, en todo caso, en un plazo de dos meses. Si durante ese período el barco retorna a puerto, no se le permitirá comenzar otra campaña de pesca si el dispositivo no ha sido reparado o reemplazado.
6. Si el VMS dejara de transmitir, la Parte contratante avisará al Secretario Ejecutivo, lo antes posible, el nombre del barco, la fecha, la hora, y la posición del barco cuando se produjo el desperfecto. La Parte también informará al Secretario Ejecutivo una vez que el VMS reanude su funcionamiento. El Secretario Ejecutivo pondrá esta información a disposición de las Partes contratantes que la soliciten.
 7. Las Partes contratantes deberán informar a la Secretaría antes del comienzo de la reunión anual de la Comisión en 1999, sobre el tipo de VMS que tengan en funcionamiento de acuerdo con los párrafos 1 y 2, incluidos los detalles técnicos, y cada año en adelante, sobre:
 - i) cualquier cambio del VMS;
 - ii) de conformidad con el párrafo XI del Sistema de Inspección, todos los casos en que se haya determinado mediante un VMS que barcos de su pabellón han pescado en el Area de la Convención en posible contravención de las medidas de conservación de la CCRVMA.

¹ Se incluyen permisos

MEDIDA DE CONSERVACION 150/XVIII
Régimen de pesca experimental para la pesquería de centolla
en la Subárea estadística 48.3 durante la temporada 1999/2000

Las siguientes medidas se aplican a toda la pesca de centollas en la Subárea estadística 48.3 en la temporada de pesca 1999/2000. Todo barco que participe en la pesquería de centolla en la Subárea estadística 48.3 llevará a cabo las operaciones de pesca de acuerdo con un régimen de pesca experimental descrito a continuación:

1. Los barcos llevarán a cabo el régimen de pesca experimental en la temporada de 1999/2000 al comienzo de su primera temporada de participación en la pesquería de centolla y se aplicarán las siguientes condiciones:
 - i) Todo barco que esté llevando a cabo un régimen de pesca experimental dedicará sus primeras 200 000 horas nasa de esfuerzo a un área total dividida en doce cuadrículas de 0.5° de latitud por 1.0° de longitud. A los efectos de esta medida de conservación, dichas cuadrículas se enumerarán de la 'A' a la 'L'. La figura 1 del anexo 150/A muestra las cuadrículas y la posición geográfica está indicada por las coordenadas del vértice noreste de cada cuadrícula. Las horas nasa se calcularán para cada calado tomando el número total de nasas de la cuerda y multiplicándolo

por el tiempo de reposo (en horas) para dicha cuerda. El tiempo de reposo de cada cuerda se define como el tiempo entre el comienzo del calado y el comienzo de la recogida.

- ii) Los barcos no deberán pescar fuera de la zona demarcada por las cuadrículas de 0.5° de latitud por 1.0° de longitud antes de completar el régimen de pesca experimental;
 - iii) Los barcos no dedicarán más de 30 000 horas nasa a ninguna de las cuadrículas de 0.5° de latitud por 1.0° de longitud;
 - iv) Si un barco vuelve al puerto antes de cumplir las 200 000 horas nasa del régimen de pesca experimental, deberá completar el resto de las horas nasa, antes de que pueda considerarse terminado el régimen de pesca experimental; y
 - v) Tras completar las 200 000 horas nasa de pesca experimental, los barcos habrán completado el régimen de pesca experimental y se les permitirá comenzar la pesca normal.
2. Los datos recopilados durante el régimen de pesca experimental hasta el 30 de junio de 2000 deberán ser presentados a la CCRVMA antes del 31 de agosto de 2000.
 3. Las operaciones de pesca normal han de llevarse a cabo de acuerdo con las disposiciones establecidas en la Medida de Conservación 181/XVIII.
 4. A los efectos de llevar a cabo las operaciones de pesca normales, tras la completación del régimen de pesca experimental, se aplicará el sistema de notificación de datos captura y esfuerzo por períodos de diez días establecido en la Medida de Conservación 61/XII.
 5. A aquellos barcos que completen el régimen de pesca experimental no se les exigirá que realicen pescas experimentales en el futuro. No obstante, dichos barcos deberán cumplir las disposiciones de la Medida de Conservación 181/XVIII.
 6. Los barcos pesqueros deberán participar en el régimen de pesca experimental de forma independiente (es decir, no deberán cooperar entre ellos para completar las fases del régimen).
 7. Las centollas capturadas por cualquier barco con fines de investigación se considerarán como parte del límite de captura en vigor para cada especie que se extrae, y la captura deberá ser notificada a la CCRVMA como parte de la notificación anual de los datos STATLANT.
 8. Todos los barcos que participan en el régimen de pesca experimental han de llevar por lo menos un observador científico a bordo durante todas las actividades de pesca.

ANEXO 150/A

**UBICACION DE LAS ZONAS DE PESCA PARA EL REGIMEN
EXPERIMENTAL DE LA PESQUERIA EXPLORATORIA DE CENTOLLA**

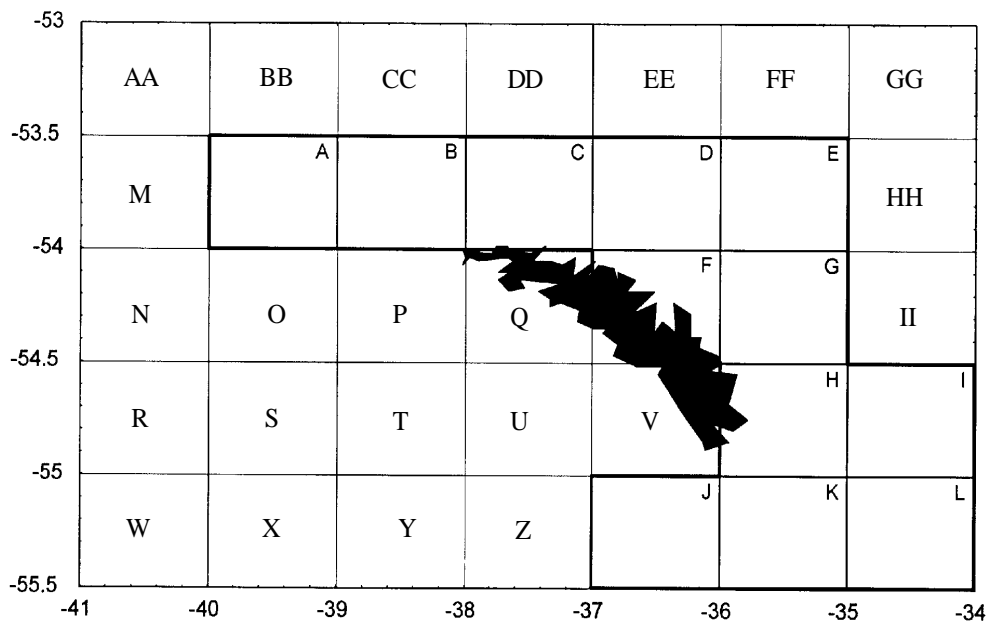


Figura 1: Área de operación de la fase 1 del régimen de pesca experimental para la pesquería de centolla en la Subárea estadística 48.3.

**MEDIDA DE CONSERVACION 160/XVII¹
Prohibición de la pesca dirigida a *Dissostichus eleginoides*
en la Subárea estadística 58.7**

Queda prohibida la pesca de *Dissostichus eleginoides* en la Subárea estadística 58.7 excepto con fines de investigación científica de conformidad con la Medida de Conservación 64/XII desde el 7 de noviembre de 1998. Esta prohibición permanecerá en vigor hasta que se haya llevado a cabo una prospección del stock de *Dissostichus eleginoides* en esta subárea, sus resultados hayan sido notificados al Grupo de Trabajo para la Evaluación de las Poblaciones de Peces y evaluados por dicho grupo, y la Comisión haya decidido reanudar la pesquería sobre la base del asesoramiento brindado por el Comité Científico.

¹ Con excepción de las aguas circundantes a las islas Príncipe Eduardo

MEDIDA DE CONSERVACION 170/XVIII
Sistema de Documentación de Captura para *Dissostichus* spp.

La Comisión,

Preocupada por la pesca ilegal, no declarada y no reglamentada (INN) de las especies del género *Dissostichus* en el Area de la Convención, la cual amenaza con reducir considerablemente las poblaciones de las especies *Dissostichus*;

Consciente de que la pesca INN implica una considerable captura incidental de algunas especies antárticas, entre ellas las especies amenazadas de albatros,

Observando que la pesca INN es incompatible con los fines de la Convención y socava la eficacia de las medidas de conservación de la CCRVMA,

Subrayando la responsabilidad de los Estados del pabellón de asegurar que sus barcos efectúen sus actividades de pesca de manera responsable,

Consciente de los derechos y las obligaciones de los Estados de puerto de fomentar la eficacia de las medidas de conservación para las pesquerías regionales,

Consciente de que la pesca INN refleja el alto valor de *Dissostichus* spp., y produce una expansión de los mercados y del comercio internacional,

Recordando que las Partes contratantes han acordado adoptar códigos de clasificación para *Dissostichus* spp. a nivel nacional,

Reconociendo que la aplicación de un sistema de documentación de capturas de *Dissostichus* spp. otorgará a la Comisión información esencial para perseguir el objetivo de ordenación precautorio de la Convención,

Comprometida a tomar medidas compatibles con el Derecho Internacional para identificar el origen de *Dissostichus* spp. que ingresa a los mercados de las Partes contratantes, y determinar si las especies *Dissostichus* que se capturan en el Area de la Convención y se importen a sus territorios se extraen de acuerdo con las medidas de conservación de la CCRVMA,

Deseando reforzar las medidas de conservación ya adoptadas por la Comisión con respecto a *Dissostichus* spp.,

Invitando a las Partes contratantes cuyos barcos pescan *Dissostichus* spp. a participar en el sistema de documentación de captura para las especies *Dissostichus*,

adopta por la presente la siguiente medida de conservación en virtud del artículo IX de la Convención:

1. Toda Parte contratante hará gestiones para identificar el origen de las especies de *Dissostichus* que dicho territorio importe o exporte, y para determinar si estas especies, capturadas en el Area de la Convención e importadas o exportadas por ese territorio, fueron extraídas de manera compatible con las medidas de conservación de la CCRVMA.
2. Toda Parte contratante exigirá que cada uno de los barcos de su pabellón que esté autorizado a pescar *Dissostichus eleginoides* o *Dissostichus mawsoni*, o ambas especies,

llene un documento de captura de *Dissostichus* con respecto a la pesca desembarcada o transbordada, cada vez que desembarque o transborde un cargamento de estas especies.

3. Toda Parte contratante exigirá que cada desembarque de *Dissostichus* spp. en sus puertos y cada transbordo de dichas especies a sus barcos vaya acompañado de un documento de captura de *Dissostichus*.
4. Toda Parte contratante proporcionará formularios para la documentación de la captura de *Dissostichus* a cada uno de los barcos de su pabellón autorizados a pescar *Dissostichus* spp. y sólo a dichos barcos.
5. Las Partes no contratantes que deseen cooperar con la CCRVMA en la implantación de este sistema, pueden expedir formularios de documentación de captura de *Dissostichus* a cualquier barco de su pabellón que proyecte pescar *Dissostichus* spp.
6. El documento de captura de *Dissostichus* deberá incluir la siguiente información:
 - i) nombre, dirección y números de teléfono y de fax de la autoridad que lo expide;
 - ii) nombre, puerto de origen, número nacional de matrícula, señal de llamada de la embarcación, y, si correspondiera, número de registro Lloyd;
 - iii) número de la licencia o del permiso concedido a la embarcación, según corresponda;
 - iv) peso de la captura de cada especie *Dissostichus* desembarcada o transbordada, por tipo de producto;
 - a) por subárea o división estadística de la CCRVMA, si fue extraída en el Area de la Convención; y/o
 - b) por área, subárea o división estadística de la FAO, si fue extraída fuera del Area de la Convención;
 - v) período en el cual se efectuó la captura;
 - vi) fecha y puerto en el cual se desembarcó la captura, o fecha y barco (pabellón y número nacional de matrícula) al cual se transbordó; y
 - vii) nombre, dirección y números de teléfono y de fax del destinatario o destinatarios de la pesca y la cantidad de cada especie, y tipo de producto recibido.
7. Los procedimientos para llenar los documentos de captura de *Dissostichus* con respecto a las embarcaciones figuran en los párrafos A1 al A10 del anexo 170/A. Se adjunta al anexo una muestra del documento de captura.

8. Toda Parte contratante exigirá que cada cargamento de especies *Dissostichus* importado a su territorio vaya acompañado de uno o más documentos de captura de *Dissostichus* con certificado de exportación que den cuenta de todas las especies *Dissostichus* que formen parte del cargamento.
9. El documento de captura de *Dissostichus* con certificación de exportación que se expide con respecto a un barco:
 - a) contiene toda la información y firmas pertinentes, conforme a los párrafos A1 al A9 del anexo 170/A; y
 - b) incluye una certificación firmada y sellada por un funcionario autorizado por el Estado exportador que avala la exactitud de la información que figura en el documento.
10. Toda Parte contratante se asegurará de que sus autoridades aduaneras u otros funcionarios oficiales pertinentes soliciten y examinen la documentación de importación de cada cargamento de *Dissostichus* ingresado a su territorio, con el fin de verificar que incluya el documento o documentos de captura de *Dissostichus* con certificado de exportación que den cuenta de todas las especies *Dissostichus* que formen parte del cargamento. Dichas autoridades también podrán examinar el contenido de cualquier cargamento para verificar la información que figure en los documentos de captura.
11. Si a consecuencia del examen mencionado en el párrafo 10 *supra*, surge alguna duda acerca de la información que figura en el documento de captura de *Dissostichus*, se pedirá al Estado exportador cuya autoridad nacional haya certificado el documento y, según corresponda, al Estado del pabellón cuya embarcación haya llenado el documento, que cooperen con el Estado importador a fin de resolver dicha duda.
12. Toda Parte contratante proporcionará a la Secretaría en forma trimestral, copias de todos los documentos de captura de *Dissostichus* con certificación de exportación que expidió o que recibió, y comunicará anualmente a la Secretaría los datos, derivados de los documentos de captura de *Dissostichus*, sobre el origen y la cantidad de especies *Dissostichus* exportadas o importadas.
13. Toda Parte contratante, así como cualquier Parte no contratante, que expida documentos de captura de *Dissostichus* a los barcos de su pabellón, de conformidad con el párrafo 5, informará a la Secretaría de la CCRVMA de su autoridad o autoridades nacionales (incluidos el nombre, dirección, número de fax y dirección electrónica) encargadas de emitir y certificar los documentos de captura de *Dissostichus*.
14. Sin perjuicio de lo anterior, toda Parte contratante podrá exigir verificación adicional de los documentos de captura, por ejemplo, el uso de VMS, con respecto a las capturas efectuadas por sus barcos fuera del Área de la Convención, cuando se desembarcan en su territorio o se exportan desde él.

ANEXO 170/A

A1. Todo Estado del pabellón se asegurará de que cada formulario del documento de captura de *Dissostichus* que emita, lleve un número específico de identificación que conste de:

- i) un número de cuatro dígitos, formado por los dos dígitos del código de país asignado por la Organización Internacional de Normalización (ISO), seguidos de los dos últimos dígitos del año en el cual se emitió el formulario; y
- ii) un número correlativo de tres dígitos (desde el 001) para indicar el orden de entrega de los formularios del documento de captura.

El Estado del pabellón asentará además el número de licencia o permiso, según corresponda, concedido a la embarcación, en cada formulario del documento de captura de *Dissostichus*.

A2. El capitán de una embarcación a la que se haya proporcionado formularios del documento de captura de *Dissostichus*, seguirá el siguiente procedimiento antes de cada desembarque o transbordo de especies *Dissostichus*:

- i) Se asegurará de que la información a que se refiere el párrafo 6 de la presente medida de conservación conste correctamente en cada formulario del documento de captura de *Dissostichus*.
- ii) Si la captura desembarcada o transbordada incluye ambas especies *Dissostichus*, asentará en el documento de captura de *Dissostichus* el total de la pesca desembarcada o transbordada, en peso de cada una de estas especies.
- iii) Si la captura desembarcada o transbordada incluye especies *Dissostichus*, extraída en distintas subáreas o divisiones estadísticas, asentará en el documento de captura de *Dissostichus* el total de la pesca en peso de cada especie extraída en cada subárea o división estadística.
- iv) Transmitirá por la vía electrónica más rápida a su disposición al Estado del pabellón de su embarcación el número del documento de captura de *Dissostichus*, la fecha de comienzo de la travesía, las especies, el tipo o tipos de elaboración, el peso neto de la pesca desembarcada y la zona o zonas de extracción, la fecha del desembarque o transbordo, y el puerto y país de desembarque o la embarcación de transbordo, y pedirá al Estado del pabellón un número de confirmación del Estado del pabellón.

A3. Si el Estado del pabellón determina que la pesca desembarcada o transbordada, comunicada por la embarcación, es consecuente con su autorización de pesca, transmitirá al capitán un número único de confirmación por la vía electrónica más rápida a su disposición.

A4. El capitán asentará el número de confirmación del Estado del pabellón en el documento de captura de *Dissostichus*.

A5. El capitán de la embarcación para la cual se han emitido los formularios del documento de captura de *Dissostichus*, seguirá el siguiente procedimiento inmediatamente después de cada desembarque o transbordo de especies *Dissostichus*:

- i) para confirmar un transbordo, hará que el documento de captura de *Dissostichus* sea firmado por el capitán del barco al cual fue transbordada la pesca;
 - ii) para confirmar un desembarque, hará que el documento de captura de *Dissostichus* sea firmado por un funcionario responsable en el puerto de desembarque;
 - iii) en el caso de un desembarque, conseguirá además que el documento de captura de *Dissostichus* sea firmado por la persona que recibe la pesca en el puerto de desembarque; y
 - iv) en el caso de que la pesca se divida al desembarcarse, entregará una copia del documento de captura de *Dissostichus* a cada persona que reciba una parte de la captura en el puerto de desembarque, anotará en la copia correspondiente la cantidad y el origen de la captura que cada persona recibe, y conseguirá su firma.
- A6. Con respecto a cada desembarque o transbordo, el capitán firmará y transmitirá por la vía electrónica más rápida a su disposición, una copia, o copias (si la captura desembarcada fue dividida) del documento de captura de *Dissostichus*, debidamente firmado, al Estado del pabellón del barco y proporcionará una copia del documento pertinente a cada destinatario de la captura.
- A7. El Estado del pabellón de la embarcación transmitirá inmediatamente por la vía electrónica más rápida a su disposición una copia, o copias (si la captura desembarcada fue dividida) del documento de captura de *Dissostichus*, debidamente firmado, a la Secretaría para que se distribuyan copias a las Partes contratantes al siguiente día hábil.
- A8. El capitán también guardará los originales del documento o los documentos de captura de *Dissostichus*, debidamente firmados, y los devolverá al Estado del pabellón dentro de un plazo de un mes a partir de la conclusión de la temporada de pesca.
- A9. El capital del barco al cual se ha transbordado la captura (barco receptor) deberá seguir el siguiente procedimiento inmediatamente después del desembarque de dicha captura a fin de completar el documento de captura de *Dissostichus* que haya recibido de los barcos de transbordo:
- i) el capitán del barco receptor confirmará el desembarque mediante la firma de un funcionario responsable del puerto de desembarque en el documento de captura de *Dissostichus*;
 - ii) el capitán del barco receptor obtendrá además la firma de la persona que recibe la captura en el puerto de desembarque, en el documento de captura de *Dissostichus*; y
 - iii) en caso de que la captura se divida al desembarcarla, el capitán del barco receptor entregará una copia del documento de captura de *Dissostichus* a cada persona que recibe parte de la captura en el puerto de desembarque; registrará en cada copia la cantidad y el origen de la captura recibida por cada persona y hará que ésta la firme.
- A10. Con respecto a cada desembarque de un cargamento transbordado, el capitán del barco receptor firmará y transmitirá por la vía electrónica más rápida a su disposición una copia, o copias (si la captura fue dividida), de todos los documentos de captura de *Dissostichus*, a los Estados del pabellón que emitieron documentos de captura de *Dissostichus*; y

proporcionarán una copia del documento pertinente a cada destinatario de la captura. El Estado del pabellón del barco transmitirá inmediatamente por la vía electrónica más rápida a su disposición una copia del documento a la Secretaría de la CCRVMA para que se distribuyan copias a las Partes contratantes al siguiente día hábil.

A11. Para cada cargamento de *Dissostichus* spp. que se exporte desde el país de desembarque, el exportador seguirá el siguiente procedimiento a fin de obtener la certificación de exportación necesaria para el documento o documentos de captura de *Dissostichus* que den cuenta de todas las especies *Dissostichus* incluidas en el cargamento:

- i) el exportador asentará en cada documento de captura de *Dissostichus* la cantidad de cada especie *Dissostichus* que contiene el cargamento según el documento;
- ii) el exportador asentará en cada documento de captura de *Dissostichus* el nombre y la dirección del importador del cargamento y el lugar de entrada al país;
- iii) el exportador asentará en cada documento de captura de *Dissostichus* su nombre y dirección y firmará el documento; y
- iv) el exportador obtendrá la certificación del documento de captura de *Dissostichus* de la autoridad responsable del Estado exportador.

A12. En el caso de una reexportación, el reexportador seguirá el siguiente procedimiento para obtener la certificación de reexportación necesaria del documento o documentos de captura de *Dissostichus* que den cuenta de todas las especies de *Dissostichus* que contiene el cargamento:

- i) el reexportador proporcionará los datos del peso neto del producto de todas las especies que serán reexportadas, conjuntamente con el número del documento de captura de *Dissostichus* correspondiente a cada especie y producto;
- ii) el reexportador proporcionará el nombre y la dirección del importador del cargamento, el lugar de ingreso de la importación, y el nombre y la dirección del exportador;
- iii) el reexportador deberá obtener la convalidación de los detalles mencionados por la autoridad responsable del Estado exportador.

Se adjunta a este anexo una muestra del formulario de reexportación.

DOCUMENTO DE CAPTURA DE <i>DISSOSTICHUS</i> SPP.				V1.0	
Número del documento			No. de confirmación del Estado del pabellón		
PRODUCCION					
1. Autoridad que emite el documento					
Nombre		Dirección		Tel: Fax:	
2. Nombre del barco de pesca		Puerto de origen y número de matrícula		Señal de llamada	Número Lloyd (si procede)
3. Número de licencia (si procede)			4. Período de pesca de la captura declarada		
			Desde:	Hasta:	
5. Fecha de desembarque/transbordo					
6. Descripción del pescado (desembarque/transbordo)					
Especie	Tipo	Peso neto desembarcado (kg)	Area de pesca	Peso neto vendido (kg)	
7. Nombre, dirección, teléfono, fax y firma del destinatario.					
Nombre del destinatario:					
Firma:					
Dirección:					
Tel:					
Fax:					
Especie: TOP <i>Dissostichus eleginoides</i> , TOA <i>Dissostichus mawsoni</i>					
Tipo: WHO Entero; HAG Descabezado y eviscerado; HAT Descabezado y sin cola; FLT Filete; HGT Descabezado, eviscerado y sin cola; OTH Otro (especificar)					
8. Información desembarque/transbordo: Certifico que a mi leal saber y entender la información descrita es exacta, correcta y completa y toda la captura de <i>Dissostichus</i> spp. del Area de la Convención se extrajo de modo compatible*/incompatible con las medidas de conservación de la CCRVMA.					
Capitán del barco de pesca		Firma		Desembarque/transbordo	
				Puerto y país/área	
9. Certificado de transbordos: Certifico que a mi leal saber y entender la información anterior es correcta, exacta y completa.					
Capitán del barco receptor		Firma		Nombre del barco	Número de matrícula
10. Certificado de desembarque: Certifico que a mi leal saber y entender la información anterior es correcta, exacta y completa.					
Nombre	Autoridad	Firma	Dirección	Tel: Fax:	
11. EXPORTACION			12. Declaración del exportador: Certifico que a mi leal saber y entender la información anterior es correcta, exacta y completa.		
Descripción del pescado	Especie	Tipo de producto	Peso neto (kg)	Nombre	Dirección
				Firma	Lic. de exportación (si procede)
13. Convalidación gubernamental de la exportación: Certifico que a mi leal saber y entender la información anterior es correcta, exacta y completa.					
Nombre/Título		Firma		Fecha	Timbre (Sello)
14. IMPORTACION					
Nombre del importador			Dirección		
Lugar de desembarque: Ciudad		Estado/Provincia		País	

* Tachar lo que no corresponde

REEXPORTACION

País reexportador:

1. Descripción del pescado

Especie	Tipo de producto	Peso neto exportado (kg)	Número correspondiente del Documento de captura de <i>Dissostichus</i>

Especie: TOP *Dissostichus eleginoides*, TOA *Dissostichus mawsoni*
 Tipo: WHO Entero; HAG Descabezado y eviscerado; HAT Descabezado y sin cola; FLT Filete;
 HGT Descabezado, eviscerado y sin cola; OTH Otro (especificar)

2. Certificación de reexportación: Certifico que a mi leal saber y entender la información descrita en este documento es exacta, correcta y completa y que el producto declarado proviene de un producto certificado por el documento o documentos de captura de *Dissostichus*, adjunto(s).

Nombre exportación	Dirección	Firma	Fecha	Lic. de
				(Si procede)

3. Convalidación gubernamental de la reexportación: Certifico que a mi leal saber y entender la información anterior es correcta, exacta y completa.

Nombre/Título	Firma	Fecha	Timbre (Sello)

4. IMPORTACION

Nombre del importador Dirección

Lugar de desembarque: Ciudad Estado/Provincia País

MEDIDA DE CONSERVACION 171/XVIII
**Prohibición de la pesca dirigida a *Gobionotothen gibberifrons*,
Chaenocephalus aceratus, *Pseudochaenichthys georgianus*
Lepidonotothen squamifrons y *Patagonotothen guntheri*
en la Subárea estadística 48.3**

Por la presente la Comisión adopta la siguiente medida de conservación de acuerdo con la Medida de Conservación 7/V:

Queda prohibida la pesca dirigida a *Gobionotothen gibberifrons*, *Chaenocephalus aceratus*, *Pseudochaenichthys georgianus*, *Lepidonotothen squamifrons* y *Patagonotothen guntheri* en la Subárea estadística 48.3 hasta que la Comisión, basada en el asesoramiento del Comité Científico, decida abrir nuevamente la pesquería.

MEDIDA DE CONSERVACION 172/XVIII¹
**Prohibición de la pesca dirigida a *Dissostichus* spp.
en la temporada 1999/2000, excepto cuando se efectúa
de conformidad con medidas de conservación específicas**

La Comisión,

Interesada en asegurar la reglamentación de la pesquería dirigida a *Dissostichus* spp. en todas las áreas y subáreas estadísticas del Area de la Convención, y

Tomando nota de que se han convenido medidas de conservación que reglamentan las pesquerías de *Dissostichus* spp. para todas las áreas excepto para las Subáreas estadísticas 48.5 y 88.3, las Divisiones estadísticas 58.4.1 (al este de los 90°E) y 58.5.1, y las áreas de pesca de palangre en la División estadística 58.5.2,

adopta por la presente la siguiente medida de conservación de acuerdo con el artículo IX de la Convención:

Queda prohibida la pesca dirigida a *Dissostichus* spp. en las Subáreas estadísticas 48.5 y 88.3, y en las Divisiones estadísticas 58.4.1 (al este de los 90°E) y 58.5.1 a partir del 1° de diciembre de 1999 hasta el 30 de noviembre de 2000. Queda prohibida la pesca de palangre dirigida a *Dissostichus* spp en la División estadística 58.5.2 desde el 1° de diciembre de 1999 hasta el 30 de noviembre de 2000.

¹ Con la excepción de las aguas adyacentes a las islas Kerguelén.

MEDIDA DE CONSERVACION 173/XVIII¹
**Reducción de la mortalidad incidental de aves y
mamíferos marinos durante la pesca de arrastre
en el Area de la Convención.**

La Comisión,

Advirtiendo la necesidad de disminuir la mortalidad incidental o las lesiones de aves y mamíferos marinos ocasionadas durante las operaciones de pesca,

Adopta las siguientes medidas para disminuir la mortalidad incidental o las lesiones de aves y mamíferos marinos ocasionadas durante la pesca de arrastre.

1. Queda prohibido el uso de cables de la red en los barcos que pescan en el Area de la Convención.
2. Los barcos que pescan en el Area de la Convención deberán velar porque sus sistemas de iluminación sean de una intensidad tal y estén dirigidos de manera de reducir al mínimo la luz reflejada del barco, sin comprometer la seguridad de sus operaciones a bordo.
3. Queda prohibido el vertido de restos de pescado mientras se despliegan y recogen las redes de arrastre.

¹ Con la excepción de las aguas adyacentes a las islas Kerguelén y Crozet.

MEDIDA DE CONSERVACION 174/XVIII
Límite de captura precautorio para *Electrona carlsbergi*
en la Subárea estadística 48.3 durante la temporada 1999/2000

Por la presente la Comisión adopta la siguiente medida de conservación de acuerdo con la Medida de Conservación 7/V:

1. A los efectos de esta medida de conservación, la temporada de pesca de *Electrona carlsbergi* se define como el período entre el 1° de diciembre de 1999 y el 30 de noviembre de 2000.
2. La captura total de *Electrona carlsbergi* en la Subárea estadística 48.3 durante la temporada 1999/2000 tendrá un límite de 109 000 toneladas.
3. Además, la captura total de *Electrona carlsbergi* durante la temporada 1999/2000 tendrá un límite de 14 500 toneladas en la zona de las rocas Cormorán, que se define como el área delimitada por las coordenadas 52°30'S, 40°W; 52°30'S, 44°W; 54°30'S, 40°W y 54°30'S, 44°W.
4. En caso de preverse una captura de *Electrona carlsbergi* superior a 20 000 toneladas en la temporada 1999/2000, las principales naciones pesqueras participantes en esta pesquería deberán efectuar un estudio de la biomasa del stock y de la estructura de edades en dicha temporada. Se preparará un informe completo de esta prospección que incluya los datos de la biomasa del stock (especificando la zona estudiada, el diseño de la prospección y los valores de las densidades), de la estructura demográfica, y de las características biológicas de la captura secundaria, que será presentado a tiempo para su consideración en la reunión del Grupo de Trabajo para la Evaluación de las Poblaciones de Peces en el año 2000.
5. La pesca de *Electrona carlsbergi* en la Subárea estadística 48.3 deberá cesar si la captura secundaria de cualquiera de las especies mencionadas en la Medida de Conservación 95/XIV alcanza su límite, o si la captura total de *Electrona carlsbergi* alcanza 109 000 toneladas, lo que ocurra primero.
6. La pesca de *Electrona carlsbergi* en la zona de las rocas Cormorán deberá cesar si la captura secundaria de cualquiera de las especies mencionadas en la Medida de Conservación 95/XIV alcanza su límite, o si la captura total de *Electrona carlsbergi* alcanza 14 500 toneladas, lo que ocurra primero.
7. Si durante la pesca de *Electrona carlsbergi* la captura secundaria de cualquier especie distinta de la especie objetivo en un lance

- es mayor de 100 kg y supera el 5% del peso total de la captura de peces, o
- es mayor o igual a 2 toneladas, entonces

el barco pesquero deberá trasladarse a otra zona de pesca situada a una distancia mínima de 5 millas náuticas¹. El barco pesquero no podrá volver a ningún lugar dentro de un radio de 5 millas náuticas del lugar de donde extrajo las especies de la captura secundaria en exceso del 5%, por un período de 5 días por lo menos². El lugar donde se extrajo la captura secundaria en exceso del 5% se define como el trayecto recorrido por el barco de pesca desde el punto donde se lanzó el arte de pesca hasta el punto donde dicho arte fue recuperado por el barco.

8. Con el fin de dar cumplimiento a esta medida de conservación en la temporada 1999/2000 se aplicará:
- i) el sistema de notificación de los datos de captura descrito en la Medida de Conservación 40/X;
 - ii) el sistema de notificación mensual de los datos de captura y esfuerzo a escala fina establecido en la Medida de Conservación 122/XVI. A los efectos de la Medida de Conservación 122/XVI, la especie objetivo es *Electrona carlsbergi*, y las especies de la captura secundaria se definen como cualquier cefalópodo, crustáceo o pez distinto de *Electrona carlsbergi*; y
 - iii) el sistema de notificación mensual de datos biológicos a escala fina establecido en la Medida de Conservación 121/XVI. A los efectos de la Medida de Conservación 121/XVI, la especie objetivo es *Electrona carlsbergi* y las especies de la captura secundaria se definen como cualquier cefalópodo, crustáceo o pez distinto de *Electrona carlsbergi*. A los efectos del párrafo 3(ii) de la Medida de Conservación 121/XVI, una muestra representativa comprenderá un mínimo de 500 peces.

¹ Esta disposición referente a la distancia mínima entre zonas de pesca se adopta en espera de la adopción de una definición más adecuada de zona de pesca por la Comisión.]

² El período especificado se adopta conforme al período de notificación especificado en la Medida de Conservación 51/XII, en espera de la adopción de un período más adecuado por la Comisión.

MEDIDA DE CONSERVACION 175/XVIII
Restricciones a la captura total de *Champocephalus gunnari*
en la Subárea estadística 48.3 durante la temporada 1999/2000

Por la presente la Comisión adopta la siguiente medida de conservación de acuerdo con la Medida de Conservación 7/V:

1. La captura total de *Champocephalus gunnari* en la Subárea estadística 48.3 durante la temporada 1999/2000 tendrá un límite de 4 036 toneladas.
2. La pesquería de *Champocephalus gunnari* en la Subárea estadística 48.3 cerrará cuando la captura secundaria de cualquiera de las especies citadas en la Medida de Conservación 95/XIV alcance el límite establecido, o cuando la captura total de *Champocephalus gunnari* alcance las 4 036 toneladas, lo que ocurra primero.
3. Si durante la pesquería dirigida a *Champocephalus gunnari* se obtiene un lance con una captura secundaria de alguna de las especies citadas en la Medida de Conservación 95/XIV que:

- sea mayor de 100 kg y sobrepase el 5% del peso total de la captura de peces, o
- sea mayor o igual a 2 toneladas, entonces

el barco pesquero deberá trasladarse a otra zona de pesca situada a una distancia mínima de 5 millas náuticas¹. El barco pesquero no podrá volver a ningún lugar situado a menos de 5 millas náuticas del lugar de donde extrajo la captura secundaria en exceso del 5% de cualquiera de las especies citadas en la Medida de Conservación 95/XIV, por un período de cinco días por lo menos². El lugar donde se extrajo la captura secundaria en exceso del 5% se define como el trayecto recorrido por el barco de pesca desde el punto donde se lanzó el arte de pesca hasta el punto donde dicho arte fue recuperado por el barco.

4. Si en cualquier lance se obtiene más de 100 kg de *Champocephalus gunnari* y más del 10% de su número es inferior a 240 mm de longitud total, el barco de pesca deberá trasladarse a otra zona situada a una distancia mínima de 5 millas náuticas¹. El barco pesquero no podrá volver a ningún lugar dentro de un radio de 5 millas náuticas del lugar de donde extrajo un número de *Champocephalus gunnari* pequeño en exceso del 10% por un período de cinco días por lo menos². El lugar donde se extrajo una captura de *Champocephalus gunnari* pequeño en exceso del 10 % se define como el trayecto recorrido por el barco de pesca desde el punto donde se lanzó el arte de pesca hasta el punto donde dicho arte fue recuperado por el barco.
5. Queda prohibido el empleo de arrastres de fondo en la pesquería dirigida a *Champocephalus gunnari* en la Subárea estadística 48.3.
6. Queda prohibida la pesca de *Champocephalus gunnari* en la Subárea estadística 48.3 entre el 1° de marzo y el 31 de mayo de 2000.
7. Todo barco que participe en la pesquería dirigida a *Champocephalus gunnari* en la Subárea estadística 48.3 durante la temporada 1999/2000 deberá tener un observador científico a bordo designado de acuerdo al Sistema de Observación Científica Internacional, durante todas las actividades pesqueras realizadas dentro de la temporada de pesca.
8. Con el fin de dar cumplimiento a los párrafos 1 y 2 de esta medida de conservación en la temporada 1999/2000 se aplicará:
 - i) el sistema de notificación de datos de captura y esfuerzo por períodos de cinco días establecido en la Medida de Conservación 51/XII; y
 - ii) el sistema de notificación mensual de los datos de captura y esfuerzo a escala fina, establecido en la Medida de Conservación 122/XVI para *Champocephalus gunnari*. Los datos deberán remitirse en un formato de lance por lance.
9. Se deberán recopilar y consignar los datos biológicos a escala fina requeridos de acuerdo con la Medida de Conservación 121/XVI. Estos datos deberán ser notificados de acuerdo al Sistema de Observación Científica Internacional.

¹ Esta disposición relativa a la distancia mínima entre zonas de pesca se adopta en espera de la adopción de una definición más adecuada de zona de pesca por la Comisión.

² El período especificado se adopta conforme al período de notificación especificado en la Medida de Conservación 51/XII, en espera de la adopción de un período más adecuado por la Comisión.

MEDIDA DE CONSERVACION 176/XVIII
Pesquería de *Dissostichus eleginoides* en la División
estadística 58.5.2 durante la temporada de 1999/2000

1. La captura total de *Dissostichus eleginoides* en la División estadística 58.5.2 tendrá un límite de 3 585 toneladas durante la temporada 1999/2000.
2. A los efectos de esta pesquería de *Dissostichus eleginoides*, la temporada de pesca de 1999/2000 se define como el período entre el 1° de diciembre de 1999 y el 30 de noviembre de 2000.
3. La pesca cesará si la captura secundaria de cualquier especie mencionada en la Medida de Conservación 178/XVIII alcanza su límite.
4. La captura permitida sólo podrá extraerse mediante redes de arrastre.
5. Todo barco que participe en la pesquería de *Dissostichus eleginoides* en la División estadística 58.5.2 llevará por lo menos un observador científico a bordo y si fuera posible, otro designado de acuerdo al Sistema de Observación Científica Internacional de la CCRVMA durante todas las actividades pesqueras.
6. Todo barco que participe en la pesquería de *Dissostichus eleginoides* en la División estadística 58.5.2 ha de tener un VMS en funcionamiento permanente de acuerdo con la Medida de Conservación 148/XVII.
7. Se aplicará un sistema de notificación de datos de captura y esfuerzo por períodos de diez días:
 - i) para los efectos de la aplicación de este sistema de notificación de datos de captura y esfuerzo, el mes calendario se dividirá en tres períodos de notificación, a saber: día 1 al día 10, día 11 al día 20, día 21 al último día del mes. Estos períodos de notificación se refieren de aquí en adelante como períodos A, B y C;
 - ii) al final de cada período de notificación, cada Parte contratante que participa en la pesquería obtendrá información de cada uno de sus barcos sobre las capturas totales y los días y horas totales de pesca de ese período, y deberá transmitir por medio electrónico, telex, cable o facsímil la captura acumulada y los días y horas de pesca de sus barcos, de manera que el Secretario Ejecutivo los reciba antes del final del siguiente período de notificación;
 - iii) cada Parte contratante que participa en la pesquería deberá presentar un informe para cada período de notificación mientras dure la pesquería, aún cuando no se extraigan capturas;
 - iv) se deberá notificar la captura de *Dissostichus eleginoides* y de todas las especies de la captura secundaria;
 - v) cada informe deberá especificar el mes y el período de notificación (A, B y C) al que se refiere;
 - vi) apenas concluido el plazo para la recepción de los informes de cada período, el Secretario Ejecutivo notificará a todas las Partes contratantes que realizan actividades pesqueras en la zona, la captura total extraída durante el período de notificación y la captura acumulada en la temporada hasta la fecha; y

- vii) al final de cada tres períodos de notificación, el Secretario Ejecutivo informará a todas las Partes contratantes, la captura total extraída durante los tres períodos de notificación más recientes y la captura acumulada de la temporada hasta la fecha.
8. Se aplicará un sistema de notificación de datos biológicos y de esfuerzo a escala fina:
- i) el observador, o los observadores científicos a bordo de cada barco deberán recopilar los datos requeridos para completar la última versión del formulario C1 de la CCRVMA para la notificación de datos de captura y esfuerzo a escala fina. Estos datos serán presentados a la Secretaría de la CCRVMA, a más tardar, un mes después del regreso del barco a puerto;
 - ii) se deberá notificar la captura de *Dissostichus eleginoides* y de todas las especies de la captura secundaria;
 - iii) se deberá notificar el número de aves y mamíferos marinos de cada especie que hayan sido capturados y liberados, o que hayan muerto;
 - iv) el observador, o los observadores científicos a bordo de cada barco recopilarán datos sobre la composición por tallas de muestras representativas de *Dissostichus eleginoides* y de las especies de la captura secundaria, según se detalla en el *Manual del Observador Científico* (parte III, sección 1) para la pesquería de peces:
 - a) las mediciones de tallas se redondearán al centímetro inferior; y
 - b) se tomarán muestras representativas para determinar la composición por tallas de cada cuadrícula a escala fina (0.5° de latitud por 1° de longitud) que se explote en cada mes calendario; y
 - v) los datos descritos anteriormente han de presentarse a la Secretaría de la CCRVMA, a más tardar, un mes después del regreso del barco a puerto.
9. Se declarará el número total y el peso total de *Dissostichus eleginoides* descartado, incluyendo aquellos ejemplares con carne gelatinosa. Estos peces se considerarán en el total de captura permitida.

MEDIDA DE CONSERVACION 177/XVIII
Pesquería de *Champocephalus gunnari* en la División
estadística 58.5.2 durante la temporada 1999/2000

1. La captura total de *Champocephalusgunnari* en la División estadística 58.5.2 tendrá un límite de 916 toneladas en la temporada 1999/2000.
2. Queda prohibida la pesca dirigida a *Champocephalus gunnari* en las zonas de la División estadística 58.5.2 fuera de aquella definida en el párrafo 4 *infra*.
3. La pesca cesará si la captura secundaria de cualquiera de las especies mencionadas en la Medida de Conservación 178/XVIII alcanza su límite.
4. A los efectos de esta pesquería de *Champocephalus gunnari*, la zona abierta a la pesca se define como la parte de la División estadística 58.5.2 circunscrita por una línea que:

- i) comienza en el punto donde el meridiano 72° 15' de longitud este intersecta el límite establecido por el Acuerdo franco-australiano sobre delimitación marítima y sigue hacia el sur a lo largo del meridiano hasta el punto de intersección con el paralelo 53° 25' de latitud sur;
- ii) luego hacia el este a lo largo de ese paralelo hasta su intersección con el meridiano 74° de longitud este;
- iii) siguiendo en dirección noreste a lo largo de la línea geodésica hasta la intersección entre el paralelo 52° 40' de latitud sur y el meridiano 76° de longitud este;
- iv) luego hacia el norte a lo largo del meridiano hasta su intersección con el paralelo 52° de latitud sur;
- v) siguiendo en dirección noroeste a lo largo de la línea geodésica hasta la intersección entre el paralelo 51° de latitud sur y el meridiano 74° 30' de longitud este; y
- vi) luego en dirección suroeste a lo largo de la línea geodésica hasta llegar al punto de partida.

En el anexo 177/A figura una ilustración de esta demarcación.

5. A los efectos de esta pesquería de *Chamsocephalus gunnari*, la temporada 1999/2000 se define como el período del 1° de diciembre de 1999 al 30 de noviembre de 2000.
6. La captura permitida sólo podrá ser extraída mediante redes de arrastre.
7. Cuando un lance cualquiera contiene más de 100 kg de *Chamsocephalusgunnari*, y más del 10% del número de peces de *Chamsocephalus gunnari* tienen una longitud total inferior a 240 mm, el barco pesquero se trasladará a otra zona de pesca situada a una distancia mínima de 5 millas náuticas¹. El barco pesquero no podrá volver a ningún lugar en un radio de 5 millas náuticas del lugar donde más del 10% de los ejemplares extraídos de *Chamsocephalus gunnari* fueron de talla pequeña, por un período de cinco días por lo menos². El lugar donde la captura de peces pequeños de *Chamsocephalus gunnari* excedió de un 10% se define como el trayecto recorrido por el barco pesquero desde el punto donde se caló el arte de pesca hasta el punto donde dicho arte fue recuperado por el barco.
8. Todo barco que participe en la pesquería llevará por lo menos un observador científico a bordo, y siempre que sea posible, otro designado de acuerdo al Sistema de Observación Científica Internacional de la CCRVMA durante todas las actividades pesqueras.
9. Todo barco que participe en la pesquería de *Chamsocephalusgunnari* en la División estadística 58.5.2 ha de tener un VMS en funcionamiento permanente de acuerdo con la Medida de Conservación 148/XVII.
10. Se aplicará un sistema de notificación de captura y esfuerzo por períodos de diez días:
 - i) a los efectos de la aplicación de este sistema de notificación de captura y esfuerzo, el mes calendario se dividirá en tres períodos de notificación, a saber: día 1 al día 10, día 11 al día 20, día 21 al último día del mes. Estos períodos de notificación se refieren de aquí en adelante como períodos A, B y C;
 - ii) al final de cada período de notificación, cada Parte contratante que participe en la pesquería obtendrá información de cada uno de sus barcos sobre las capturas totales y los días y horas totales de pesca de ese período, y transmitirá por télex,

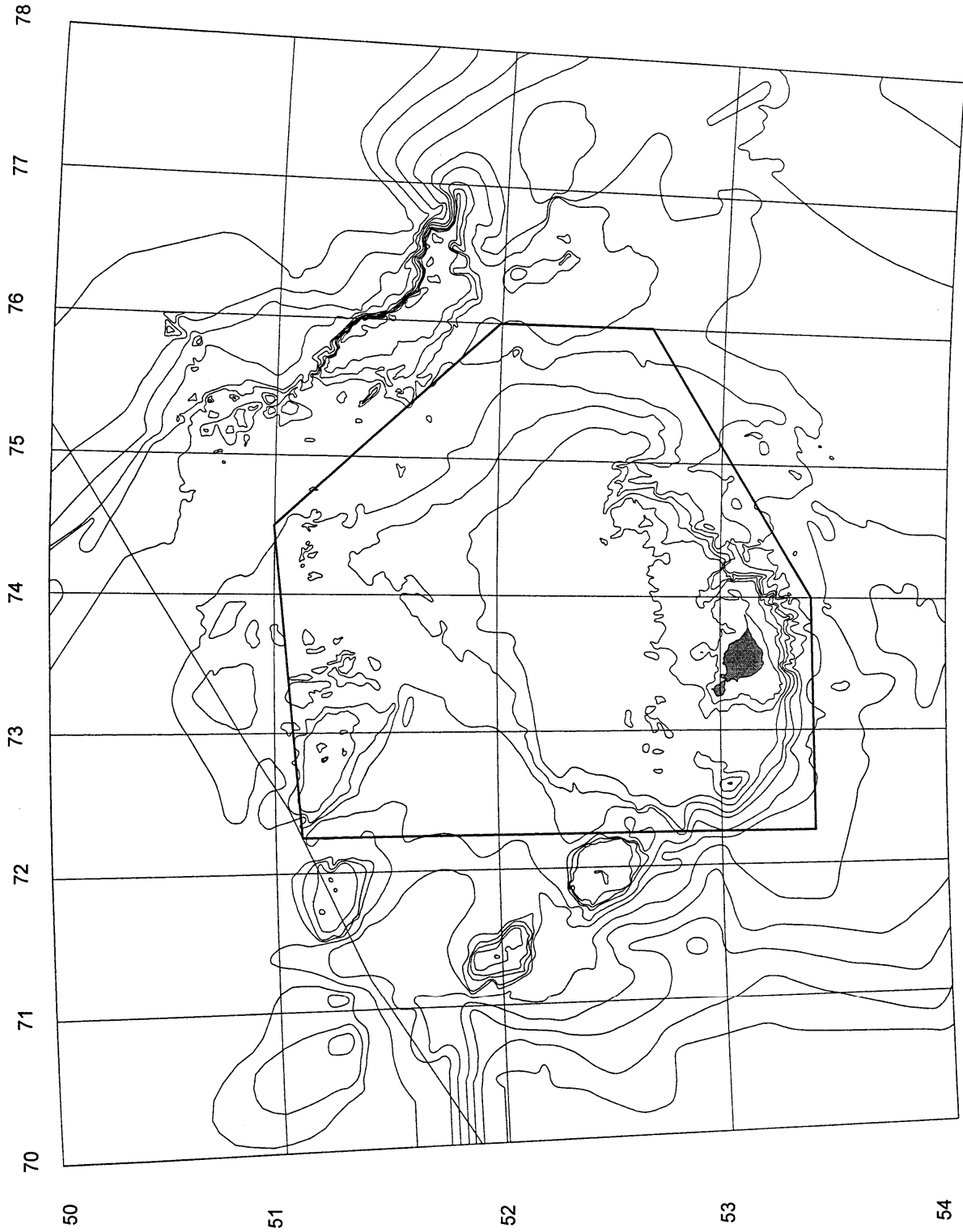
cable, facsímil o correo electrónico la captura acumulada y los días y horas de pesca de sus barcos, de manera que el Secretario Ejecutivo los reciba antes del final del siguiente período de notificación;

- iii) cada Parte contratante que participe en la pesquería deberá presentar un informe de cada período de notificación durante todo el período de pesca, aún cuando no se hayan realizado capturas;
 - iv) se deberá notificar la captura de *Champsocephalusgunnari* y de todas las especies de la captura secundaria;
 - v) cada informe especificará el mes y el período de notificación (A, B, o C) al que se refiere;
 - vi) apenas concluido el plazo para la recepción de los informes de cada período, el Secretario Ejecutivo notificará a todas las Partes contratantes que realizan actividades pesqueras en la división, la captura total extraída durante el período de notificación y la captura acumulada en la temporada hasta la fecha; y
 - vii) al final de cada tres períodos de notificación, el Secretario Ejecutivo informará a todas las Partes contratantes, la captura total extraída durante los tres períodos de notificación más recientes y la captura acumulada de la temporada hasta la fecha.
11. Se aplicará un sistema de notificación de datos biológicos y de esfuerzo a escala fina:
- i) el observador, o los observadores científicos a bordo de cada barco recopilarán los datos requeridos para completar la última versión del formulario C1 de la CCRVMA para la notificación de datos de captura y esfuerzo a escala fina. Estos datos serán presentados a la Secretaría de la CCRVMA, a más tardar, un mes después del regreso del barco a puerto;
 - ii) se deberá notificar la captura de *Champsocephalus gunnari* y de todas las especies de la captura secundaria;
 - iii) se deberá notificar el número de aves y mamíferos marinos de cada especie que hayan sido capturados y liberados, o que hayan muerto.
 - iv) el observador, o los observadores científicos a bordo de cada barco recopilarán los datos de la composición por talla de muestras representativas de *Champsocephalus gunnari* y de las especies de la captura secundaria:
 - a) las mediciones de longitud se redondearán al centímetro inferior; y
 - b) se tomará una muestra representativa de la composición por tallas de cada cuadrícula a escala fina (0.5° de latitud por 1° de longitud) que se explote en cada mes calendario; y
 - v) estos datos serán presentados a la Secretaría de la CCRVMA, a más tardar, un mes después del regreso del barco a puerto.

¹ Esta disposición se adopta en espera de la adopción de una definición más adecuada de zona de pesca por la Comisión.

² El período especificado se adopta conforme al período de notificación especificado en la Medida de Conservación 51/XII, en espera de la adopción de un período más adecuado por la Comisión.

ILUSTRACION DE LA PLATAFORMA CONTINENTAL DE ISLA HEARD



MEDIDA DE CONSERVACION 178/XVIII
Restricción de la captura secundaria en la División
estadística 58.5.2 durante la temporada 1999/2000

1. Queda prohibida toda la pesca dirigida a cualquier especie distinta de *Dissostichus eleginoides* o *Champscephalus gunnari* en la División estadística 58.5.2 durante la temporada 1999/2000.
2. En las pesquerías dirigidas que se realicen en la División estadística 58.5.2 durante la temporada de pesca 1999/2000, la captura secundaria de *Channichthys rhinoceratus* no deberá exceder de 150 toneladas y la de *Lepidonotothen squamifrons*, de 80 toneladas.
3. La captura secundaria de cualquier especie íctica que no se menciona en el párrafo 2, y para la cual no existe un límite de captura en vigor, no excederá de 50 toneladas en la División estadística 58.5.2.
4. Si durante la pesquería dirigida, se obtiene un lance con una captura secundaria de alguna de las especies contempladas en esta medida de conservación mayor o igual a 2 toneladas, el barco no podrá seguir utilizando ese método de pesca en un radio de 5 millas náuticas¹ del lugar donde la captura secundaria excedió de 2 toneladas por un período de cinco días por lo menos². El lugar donde se extrajo la captura secundaria en exceso de 2 toneladas se define como el trayecto recorrido por el barco de pesca desde el punto donde se lanzó el arte de pesca hasta el punto donde dicho arte fue recuperado por el barco.

¹ Esta disposición se adopta en espera de la adopción de una definición más adecuada de zona de pesca por la Comisión.

² El período especificado se adopta conforme al período de notificación especificado en la Medida de Conservación 51/XII, en espera de la adopción de un período más adecuado por la Comisión.

MEDIDA DE CONSERVACION 179/XVIII
Restricciones a la pesquería de *Dissostichus eleginoides*
en la Subárea estadística 48.3 durante la temporada 1999/2000

Por la presente, la Comisión adopta la siguiente medida de conservación de acuerdo con la Medida de Conservación 7/V:

1. La captura total de *Dissostichus eleginoides* en la Subárea estadística 48.3 durante la temporada 1999/2000 tendrá un límite de 5 310 toneladas.
2. A los efectos de la pesquería de palangre de *Dissostichus eleginoides* en la Subárea estadística 48.3, la temporada de pesca 1999/2000 se define como el período entre el 1° de mayo al 31 de agosto del 2000, o hasta que se alcance el límite de captura, lo que ocurra primero.
3. Todo barco que participe en la pesquería de *Dissostichus eleginoides* durante la temporada 1999/2000 en la Subárea estadística 48.3 llevará por lo menos un observador científico a bordo designado de acuerdo al Sistema de Observación Científica Internacional de la CCRVMA, durante todas las actividades pesqueras realizadas dentro de la temporada de pesca.
4. Con el fin de dar cumplimiento a esta medida de conservación en la temporada 1999/2000 que comienza el 1° de mayo del 2000:

- i) se aplicará el sistema de notificación de datos de captura y esfuerzo por períodos de cinco días establecido en la Medida de Conservación 51/XII; y
 - ii) se aplicará el sistema de notificación mensual de datos de captura y esfuerzo pesquero, a escala fina, establecido en la Medida de Conservación 122/XVI. Los datos deberán remitirse en un formato de lance por lance. A los efectos de la Medida de Conservación 122/XVI, la especie objetivo es *Dissostichus eleginoides* y las especies de la captura secundaria se definen como cualquier especie distinta de *Dissostichus eleginoides*.
5. Se recopilarán y consignarán los datos biológicos a escala fina requeridos de acuerdo con la Medida de Conservación 121/XVI. Estos datos han de notificarse de acuerdo con el Sistema de Observación Científica Internacional.
6. La pesca dirigida se hará mediante palangres solamente. Se prohíbe cualquier otro método de pesca dirigido a la captura de *Dissostichus eleginoides* en la Subárea estadística 48.3, excepto en relación a la pesquería experimental con nasas dirigida a *Dissostichus eleginoides* notificada para la temporada 1999/2000, a la cual se aplicarán las disposiciones de la Medida de Conservación 64/XII. La captura en esta pesquería experimental contará como parte del límite de captura indicado en el párrafo 1.

MEDIDA DE CONSERVACION 180/XVIII
Límite de captura para *Dissostichus eleginoides* y
***Dissostichus mawsoni* en la Subárea estadística 48.4**

1. La captura total de *Dissostichus eleginoides* en la Subárea estadística 48.4 tendrá un límite de 28 toneladas por temporada.
2. Queda prohibida la extracción de *Dissostichus mawsoni*, excepto con fines de investigación científica.
3. A los efectos de la pesquería de *Dissostichus eleginoides* en la Subárea estadística 48.4, la temporada de pesca se define como la que se aplica en la Subárea 48.3 en cualquier temporada, o hasta que se alcance el límite de captura de *Dissostichus eleginoides* en la Subárea 48.4, o hasta que se alcance el límite de captura de *Dissostichus eleginoides* en la Subárea 48.3, según se especifica en cualquier medida de conservación, lo que ocurra primero.
4. Todo barco que participe en la pesquería de *Dissostichus eleginoides* en la Subárea estadística 48.4 llevará por lo menos un observador científico a bordo designado de acuerdo al Sistema de Observación Científica Internacional de la CCRVMA, durante todas las actividades pesqueras realizadas dentro de la temporada de pesca.
5. Con el fin de dar cumplimiento a esta medida de conservación se aplicará:
 - i) el sistema de notificación de datos de captura y esfuerzo por períodos de cinco días establecido en la Medida de Conservación 51/XII; y
 - ii) el sistema de notificación mensual de datos de captura y esfuerzo a escala fina, establecido en la Medida de Conservación 122/XVI. Los datos deberán remitirse en un formato de lance por lance. A los efectos de la Medida de Conservación 122/XVI, la especie objetivo es *Dissostichus eleginoides*, y las especies de la captura secundaria se definen como cualquier otra especie distinta de *Dissostichus eleginoides*.

6. Se recopilarán y consignarán los datos biológicos a escala fina requeridos de acuerdo con la Medida de Conservación 121/XVI. Estos datos han de notificarse de acuerdo al Sistema de Observación Científica Internacional.
7. La pesca dirigida se hará mediante palangres solamente. Se prohibirá cualquier otro método de pesca dirigido a la captura de *Dissostichus eleginoides* en la Subárea estadística 48.4.

MEDIDA DE CONSERVACION 181/XVIII
Restricciones a la pesquería de centollaS en la Subárea
estadística 48.3 durante la temporada 1999/2000

Por la presente la Comisión adopta la siguiente medida de conservación de acuerdo con la Medida de Conservación 7/V:

1. La pesquería de centolla se define como toda faena de recolección con fines comerciales en la cual la especie objetivo pertenece al grupo de las centollas (orden Decapoda, suborden Reptantia).
2. En la Subárea estadística 48.3, la temporada de pesca de centolla se define como el período entre el 1° de diciembre de 1999 y el 30 de noviembre de 2000, o hasta que se haya alcanzado el límite de captura, lo que ocurra primero.
3. La pesquería de centolla se limitará a un barco por miembro.
4. La captura total de centollas en la Subárea estadística 48.3 tendrá un límite de 1 600 toneladas durante la temporada de pesca de centolla de 1999/2000.
5. Todo barco que participe en la pesquería de centolla en la Subárea estadística 48.3 durante la temporada 1999/2000 deberá tener un observador científico a bordo designado de acuerdo al Sistema de Observación Científica Internacional durante todas las actividades pesqueras realizadas dentro de la temporada de pesca.
6. Todo miembro que desee participar en la pesquería de centolla deberá notificar a la Secretaría de la CCRVMA con un mínimo de tres meses de antelación al inicio de la pesquería, el nombre, tipo, tamaño, matrícula, señal de llamada, y el plan de investigación y de pesca del barco autorizado por el miembro a participar en dicha pesquería.
7. Todo barco que participe en la pesquería de centollas deberá notificar a la CCRVMA, antes del 31 de agosto de 2000, los siguientes datos acerca de las centollas capturadas antes del 31 de julio de 2000:
 - i) ubicación, fecha, profundidad, esfuerzo pesquero (número y distancia entre las nasas y tiempo de reposo) y captura (en unidades y peso) de las centollas de tamaño comercial (notificados con la mayor resolución posible, a una escala no mayor de 0.5° de latitud por 1.0° de longitud) para cada período de diez días;
 - ii) especies, tamaño y sexo de una submuestra representativa de centollas que se haya muestreado de acuerdo al procedimiento establecido en el anexo 181/A (se deberá tomar una muestra diaria de 35 a 50 centollas del calado recuperado justo antes del mediodía) y la captura secundaria atrapada en las nasas; y

- iii) otros datos pertinentes, en lo posible de acuerdo con los requisitos establecidos en el anexo 181/A.
8. Con el fin de dar cumplimiento a esta medida de conservación, se aplicará el sistema de notificación de datos de captura y esfuerzo por períodos de diez días establecido en la Medida de Conservación 61/XII.
 9. Los datos de las capturas realizadas entre el 31 de julio y el 31 de agosto de 2000 deberán ser notificados a la Secretaría de la CCRVMA antes del 30 de septiembre de 2000, de modo que estén a disposición del Grupo de Trabajo para la Evaluación de las Poblaciones de Peces.
 10. Los artes para la pesca de centollas se limitarán al uso de nasas para centollas (trampas). Cualquier otro método de captura (por ejemplo, arrastres de fondo) estará prohibido.
 11. La pesquería de centollas se limitará a las centollas macho que hayan alcanzado la madurez sexual - todas las hembras y los machos de tamaño inferior a lo establecido deberán devolverse ilesos al mar. En el caso de *Paralomis spinosissima* y *Paralomis formosa*, se podrán retener en la captura aquellos machos cuya caparazón tenga un ancho mínimo de 102 mm y 90 mm, respectivamente.
 12. Las centollas procesadas en alta mar deberán congelarse en segmentos (el tamaño mínimo de las centollas puede determinarse de los segmentos).

ANEXO 181/A

DATOS NECESARIOS PARA LA PESQUERIA DE CENTOLLA EN LA SUBAREA ESTADISTICA 48.3

Datos de captura y esfuerzo:

Detalles de la campaña

código de la campaña, código del barco, número del permiso, año.

Detalles de la nasa

diagramas y otra información, incluida la forma de la nasa, dimensiones, luz de malla; posición, apertura y orientación de la entrada de la nasa; número de cámaras; presencia de una vía de escape.

Detalles del esfuerzo

fecha, hora, latitud y longitud al comienzo del calado, situación geográfica del calado, número total de nasas caladas, distancia entre las nasas de la cuerda, cantidad de nasas perdidas, profundidad, tiempo de reposo, tipo de carnada.

Detalles de la captura

captura retenida en unidades y peso, captura secundaria de todas las especies (tabla 1), número de registro progresivo para relacionarlo con la información de la muestra.

Tabla 1: Datos necesarios de las especies secundarias en la pesca de centollas en la Subárea 48.3.

Especies	Datos necesarios
<i>Dissostichus eleginoides</i>	Número y peso total estimado
<i>Notothenia rossii</i>	Número y peso total estimado
Otras especies	Peso total estimado

Información biológica:

Para obtener esta información, las muestras de centolla deberán obtenerse de la cuerda recuperada justo antes del mediodía, mediante la recolección de la totalidad del contenido de las nasas espaciadas a intervalos determinados a lo largo de la cuerda, de tal manera que entre 35 y 50 ejemplares estén representados en la submuestra.

Detalles de la campaña

código de la campaña, código del barco, número del permiso.

Detalles de la muestra

fecha, posición al comienzo del calado, situación geográfica del calado, número de la cuerda.

Datos

especies, sexo, talla de por lo menos 35 ejemplares, presencia/ausencia de parásitos rizocéfalos, un registro del procesamiento de las centollas (conservadas, descartadas, destruidas), registro del número de la nasa de donde proceden los ejemplares.

MEDIDA DE CONSERVACION 182/XVIII^{1,2}
Medidas generales para las pesquerías exploratorias
de *Dissostichus* spp. en el Area de la Convención
durante la temporada 1999/2000

La Comisión,

Tomando nota de la necesidad de distribuir el esfuerzo de pesca y la captura por cuadrículas de alta resolución³ en estas pesquerías exploratorias,

adopta por la presente la siguiente Medida de Conservación:

1. Esta medida de conservación se aplica a las pesquerías exploratorias que utilizan los métodos de arrastre o de palangre. En las pesquerías de arrastre, un lance comprende un despliegue único de la red de arrastre. En la pesquería de palangre, un lance comprende el calado de una o más líneas en un mismo lugar.
2. La pesca deberá efectuarse en una zona geográfica y batimétrica lo más amplia posible a fin de obtener la información necesaria para determinar el potencial de la pesquería y evitar la concentración excesiva de la captura y el esfuerzo. Con este fin, la pesca en cualquier cuadrícula de alta resolución cesará cuando la captura notificada alcance las 100 toneladas y dicha cuadrícula permanecerá cerrada a la pesca por el resto de la temporada. La pesca se limitará a un barco por cuadrícula en todo momento.
3. A los efectos de poner en práctica el párrafo 2 *supra*:
 - i) la posición geográfica exacta de un lance en las pesquerías de arrastre se determinará como el punto medio entre el punto de inicio y el punto final del lance;
 - ii) la posición geográfica exacta de un lance en las pesquerías de palangre se determinará como el punto medio de la línea o líneas caladas;
 - iii) se informarán al Secretario Ejecutivo los datos de captura y esfuerzo de cada especie por cuadrícula de alta resolución, cada cinco días, mediante el sistema de notificación de datos de captura y esfuerzo por períodos de cinco días establecido en la Medida de Conservación 51/XII; y

- iv) la Secretaría notificará a las Partes contratantes que participan en estas pesquerías cuando la captura total combinada de las especies *Dissostichus eleginoides* y *Dissostichus mawsoni* en cualquier cuadrícula de alta resolución esté por alcanzar las 100 toneladas; la pesca en esa cuadrícula de alta resolución se cerrará cuando se alcance este límite.

4. Si la captura secundaria de *Macrourus* spp. en un lance cualquiera:

- es mayor de 100 kg y sobrepasa el 18% del peso total de la captura de peces, o
- es mayor o igual a 2 toneladas, entonces

el barco pesquero deberá trasladarse a otra zona de pesca situada a una distancia mínima de 5 millas náuticas⁴. El barco pesquero no podrá volver a ningún lugar situado a menos de 5 millas náuticas del lugar de donde extrajo la captura secundaria de *Macrourus* spp. en exceso del 18% por un período de 5 días por lo menos⁵. El lugar donde se extrajo la captura secundaria en exceso del 18% se define como el trayecto recorrido por el barco de pesca desde el punto donde se lanzó el arte de pesca hasta el punto donde dicho arte fue recuperado por el barco.

5. La captura secundaria de cualquier especie distinta de *Macrourus* spp. en las pesquerías exploratorias de las subáreas y divisiones estadísticas correspondientes tendrá un límite de 50 toneladas.
6. Se declarará el número total y el peso total de *Dissostichus eleginoides* y *Dissostichus mawsoni* descartado, incluyendo aquellos ejemplares con 'carne gelatinosa'.
7. Todo barco que participe en las pesquerías exploratorias de *Dissostichus* spp. durante la temporada 1999/2000 ha de llevar por lo menos un observador científico a bordo designado de acuerdo al Sistema de Observación Científica Internacional de la CCRVMA, durante todas las actividades pesqueras realizadas en la temporada de pesca.
8. Se pondrá en práctica el plan de recopilación de datos (anexo 182/A) y el plan de investigación (anexo 182/B). Los datos recopilados según dicho plan hasta el 31 de agosto de 2000 se presentarán a la CCRVMA antes del 30 de septiembre de 2000 de manera que puedan estar a disposición de la reunión del Grupo de Trabajo para la Evaluación de las Poblaciones de Peces (WG-FSA) en el año 2000. Los datos de las capturas extraídas después del 31 de agosto se notificarán a la CCRVMA antes de cumplirse tres meses desde el cierre de la pesquería, pero en lo posible, se presentarán a tiempo para que sean considerados por el WG-FSA.

¹ Con excepción de las aguas circundantes a las islas Kerguelén y Crozet.

² Con excepción de las aguas circundantes a las islas Príncipe Eduardo.

³ Una cuadrícula de alta resolución se define como el área de 0.5° de latitud por 1° de longitud con respecto al vértice noroeste de la subárea estadística o división. La identificación de cada rectángulo se hace por la latitud de su límite más septentrional y la longitud del límite más cerca de los 0°.

⁴ Esta disposición relativa a la distancia mínima entre zonas de pesca se adopta en espera de la adopción de una definición más adecuada de zona de pesca por la Comisión.

⁵ El período especificado se adopta conforme al período de notificación especificado en la Medida de Conservación 51/XII, en espera de la adopción de un período más adecuado por la Comisión.

ANEXO 182/A**PLAN DE RECOPIACION DE DATOS
PARA LAS PESQUERIAS EXPLORATORIAS**

1. Todos los barcos cumplirán con el sistema de notificación de datos de captura y esfuerzo por períodos de cinco días (Medida de Conservación 51/XII) y el sistema mensual de notificación de datos biológicos y de esfuerzo a escala fina (Medidas de Conservación 121/XVI y 122/XVI).
2. Se recopilarán todos los datos requeridos por el *Manual del Observador Científico* para las pesquerías de peces. Estos incluyen:
 - i) posición, fecha y profundidad al comienzo y final de cada lance;
 - ii) datos de captura de lance por lance y datos de captura por unidad de esfuerzo por especie;
 - iii) datos de la frecuencia de talla de especies comunes en cada lance;
 - iv) sexo y estado de las gónadas de especies comunes;
 - v) dieta y contenido estomacal;
 - vi) escamas y otolitos para la determinación de la edad;
 - vii) captura secundaria de peces y otros organismos en número y peso por especie; y
 - viii) observación de la mortalidad incidental de aves y mamíferos marinos en relación con las operaciones pesqueras.
3. De las pesquerías de palangre se recopilarán los siguientes datos:
 - i) posición y profundidad en cada extremo de todas las líneas de un lance;
 - ii) hora del calado, tiempo de reposo y hora del izado;
 - iii) número y especies de peces que se pierden en la superficie;
 - iv) número de anzuelos calados;
 - v) tipo de carnada;
 - vi) éxito de la carnada (%);
 - vii) tipo de anzuelo; y
 - viii) condiciones del mar, nubosidad y fase lunar durante el calado de las líneas.

ANEXO 182/B**PLAN DE INVESTIGACION
PARA PESQUERIAS EXPLORATORIAS**

1. Las actividades realizadas según este plan de investigación no estarán exentas de ninguna medida de conservación vigente.
2. Este plan se aplica a todas las unidades de investigación a pequeña escala (UIPE) según se definen en la tabla 1 y figura 1.
3. Todo barco que desee participar en la pesca exploratoria o comercial en cualquier UIPE, debe realizar las siguientes actividades de investigación una vez que se hayan capturado 10 toneladas de *Dissostichus* spp. o se hayan efectuado 10 lances en la UIPE, lo que ocurra primero:
 - i) se debe realizar un mínimo de 20 lances en la UIPE y se deberá satisfacer en forma colectiva, los criterios expuestos en los incisos ii al v;

- ii) cada lance deberá realizarse a una distancia mínima de 10 millas náuticas el uno del otros, la distancia se medirá desde el punto medio geográfico de cada lance;
 - iii) cada lance comprenderá: para palangres, un mínimo de 3 500 anzuelos; el lance podrá estar compuesto de varias líneas caladas en un mismo sitio; para arrastres, un mínimo de 30 minutos de tiempo de pesca, según se define en el manual preliminar de prospecciones de arrastre de fondo en el Area de la Convención (SC-CAMLR-XI, anexo 5, apéndice E, párrafo 4).
 - iv) cada lance tendrá un tiempo de inmersión mínimo de seis horas, que se medirá desde el momento en que concluye el proceso del calado hasta el momento en que comienza el virado; y
 - v) se recopilarán todos los datos que se especifican en el plan de recopilación de datos (anexo 182/A) de esta medida de conservación, en cada lance de investigación; en particular, se deberá medir y obtener las características biológicas de todos los peces en un lance de investigación de hasta 100 peces; si se capturan más de 100 peces, se aplicará un método de submuestreo aleatorio.
4. El requisito de realizar las actividades indicadas se aplica independientemente del período durante el cual se alcanzan los niveles de activación de 10 toneladas o 10 lances en una sola UIPE, durante la temporada de pesca 1999/2000. Las actividades de investigación deben comenzar inmediatamente después de alcanzados los niveles de activación y deben terminar antes de que el barco deje la UIPE.

Tabla 1: Coordenadas de las unidades de investigación a pequeña escala (Figura 1).

Subárea/ División	Coordenadas de la cuadrícula			
	Latitud vértice superior izquierdo	Longitud vértice superior izquierdo	Latitud vértice inferior derecho	Longitud vértice inferior derecho
58.4.1	55 S	80 E	64 S	89 E
58.4.3	55 S	60 E	62 S	73.5 E
58.4.3	55 S	73.5 E	62 S	80 E
58.4.4	51 S	40 E	54 S	42 E
58.4.4	51 S	42 E	54 S	46 E
58.4.4	51 S	46 E	54 S	50 E
58.7	45 S	37 E	48 S	40 E
58.6	45 S	40 E	48 S	44 E
58.6	45 S	44 E	48 S	48 E
58.6	45 S	48 E	48 S	51 E
58.6	45 S	51 E	48 S	54 E
88.1	60 S	150 E	65 S	170 W
88.1	65 S	150 E	72 S	180
88.1	65 S	180	72 S	170 W
88.1	72 S	171 E	84 S	180
88.1	72 S	180	84.5 S	170 W

La Subárea 88.2 está dividida en seis secciones de 10° de longitud y una sección de 5° de longitud.
La Subárea 48.6 está dividida en una sección al norte de 60° y cinco secciones de 10° de longitud al sur de 60°.

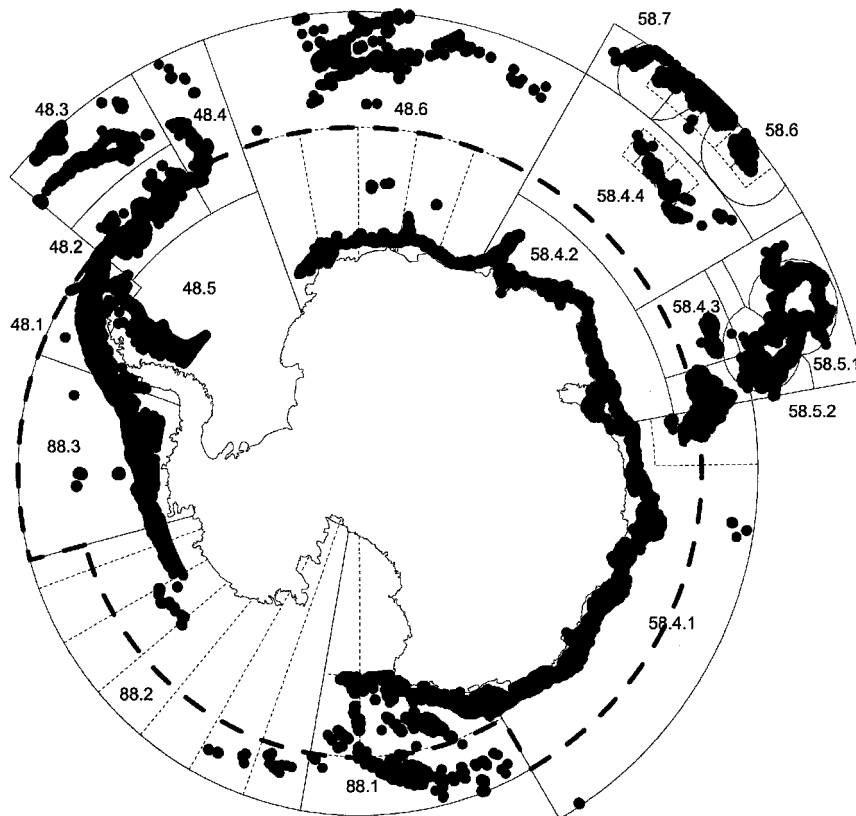


Figura 1: Unidades de investigación a pequeña escala para las pesquerías nuevas y exploratorias. Los límites de estas unidades figuran en la tabla 1. Se han marcado los límites de las ZEE de Australia, Francia y Sudáfrica a fin de examinar las notificaciones de pesquerías nuevas y exploratorias en aguas adyacentes a estas zonas. Línea punteada – delimitación entre *Dissostichus eleginoides* y *Dissostichus mawsoni*; área oscura – áreas de lecho marino entre 500 y 1 800 m.

MEDIDA DE CONSERVACION 183/XVIII
Pesquería exploratoria de *Martialia hyadesi* en
la Subárea estadística 48.3 durante la temporada 1999/2000

Por la presente la Comisión adopta la siguiente medida de conservación de acuerdo con las Medidas de Conservación 7/V y 65/XII:

1. La captura total de *Martialiahyadesi* en la temporada 1999/2000 tendrá un límite de 2 500 toneladas.
2. A los efectos de esta pesquería exploratoria, la temporada de pesca se define como el período entre el 1º de diciembre de 1999 y el 30 de noviembre de 2000, o hasta que se alcance el límite de captura, lo que ocurra primero.
3. Con el fin de dar cumplimiento a esta medida de conservación :
 - i) se aplicará el sistema de notificación de datos de captura y esfuerzo por períodos de diez días establecido en la Medida de Conservación 61/XII;
 - ii) de cada barco se deberá informar los datos requeridos para completar el formulario estándar de datos de captura y esfuerzo a escala fina de la CCRVMA para la pesquería de calamar (formulario C3). Los datos deberán incluir el número de aves

y mamíferos marinos de cada especie que son capturados y liberados o que mueren. Los datos correspondientes a las capturas efectuadas antes del 31 de julio de 2000 deberán ser notificados a la CCRVMA antes del 31 de agosto de 2000; y

- iii) los datos correspondientes a las capturas efectuadas entre el 31 de julio de 2000 y el 31 de agosto de 2000 deberán ser notificados a la CCRVMA antes del 30 de septiembre de 2000 para ponerlos a disposición de la reunión del Grupo de Trabajo para la Evaluación de las Poblaciones de Peces en 2000.
4. Todo barco que participe en esta pesquería exploratoria de *Martialia hyadesi* en la Subárea estadística 48.3 durante la temporada 1999/2000 ha de tener por lo menos un observador científico designado de acuerdo al Sistema de Observación Científica Internacional de la CCRVMA durante todas las operaciones de pesca que se realicen dentro de esta subárea durante la temporada de pesca.
 5. Se pondrá en práctica el plan de recopilación de datos que figura en el anexo 183/A. Los datos recopilados según dicho plan para el período hasta el 31 de agosto de 2000 se presentarán a la CCRVMA antes del 30 de septiembre de 2000 de manera que puedan estar a disposición de la reunión del Grupo de Trabajo para la Evaluación de Poblaciones de Peces en 2000. Los datos de las capturas extraídas después del 31 de agosto se notificarán a la CCRVMA dentro de tres meses después del cierre de la pesquería.

ANEXO 183/A

PLAN DE RECOPIACION DE DATOS PARA LAS PESQUERIAS EXPLORATORIAS DEL CALAMAR (*MARTIALIA HYADESI*) EN LA SUBAREA ESTADISTICA 48.3

1. Todos los barcos cumplirán con las disposiciones de la CCRVMA. Estos incluyen datos necesarios para completar el formulario de notificación de captura y esfuerzo por períodos de diez días (formulario TAC), según lo dispone la Medida de Conservación 61/XII; y los datos necesarios para completar el formulario de la CCRVMA de datos estándar de captura y esfuerzo a escala fina para la pesquería del calamar que opera con poteras (formulario C3). Dentro de la información se incluye el número de aves y mamíferos marinos de cada especie que se han capturado y liberado o que han muerto.
2. Se recogerá toda la información requerida por el *Manual de Observación Científica* de la CCRVMA para las pesquerías de calamar. Esta incluye:
 - i) detalles del barco y del programa de observación (formulario S1);
 - ii) información sobre la captura (formulario S2); y
 - iii) datos biológicos (formulario S3).

MEDIDA DE CONSERVACION 184/XVIII
Pesquería exploratoria de palangre de *Dissostichus* spp.
en la Subárea estadística 48.6 durante la temporada 1999/2000

Por la presente la Comisión adopta la siguiente medida de conservación de acuerdo con la Medida de Conservación 65/XII:

1. La pesca de *Dissostichus* spp. en la Subárea estadística 48.6 se limitará a la pesquería exploratoria de palangre de la Comunidad Europea y Sudáfrica. Sólo podrán participar en la pesca los barcos palangreros de la Comunidad Europea de pabellón portugués y los barcos palangreros de pabellón sudafricano.
2. La captura precautoria para esta pesquería exploratoria de palangre en la Subárea estadística 48.6 tendrá un límite de 455 toneladas de *Dissostichus* spp. al norte de los 60°S y de 455 toneladas de *Dissostichus* spp. al sur de los 60°S. La pesquería cerrará si se alcanza cualquiera de estos límites.
3. A los efectos de esta pesquería exploratoria de palangre, la temporada de pesca de 1999/2000 al norte de los 60°S se define como el período entre el 1° de marzo y el 31 de agosto de 2000. La temporada de pesca 1999/2000 al sur de los 60°S se define como el período entre el 15 de febrero y el 15 de octubre de 2000.
4. La pesquería exploratoria de palangre de las especies mencionadas se llevará a cabo de conformidad con las Medidas de Conservación 29/XVI y 182/XVIII.
5. Todo barco que participe en esta pesquería exploratoria de palangre ha de tener un VMS en funcionamiento permanente de acuerdo con la Medida de Conservación 148/XVII.

MEDIDA DE CONSERVACION 185/XVIII
Pesquería exploratoria de arrastre de *Dissostichus* spp. en las
Divisiones estadísticas 58.4.1 y 58.4.3 (bancos BANZARE y Elan)
durante la temporada 1999/2000

La Comisión,

Acogiendo la propuesta de Australia para iniciar una pesquería exploratoria de arrastre en las Divisiones estadísticas 58.4.1 y 58.4.3 durante la temporada 1999/2000,

adopta por la presente la siguiente medida de conservación de acuerdo con la Medida de Conservación 65/XII:

1. La pesca de arrastre dirigida a *Dissostichus* spp. en la División estadística 58.4.1 al oeste del meridiano 90°E y en la División estadística 58.4.3 se limitará a la pesca exploratoria de los barcos de pabellón australiano.
2. El banco BANZARE se define como las aguas comprendidas entre las latitudes 55°S y 64°S y las longitudes 73°30'E y 89°E. El banco Elan se define como las aguas comprendidas entre las latitudes 55°S y 62°S y las longitudes 60°E y 73°30'E.
3. La captura total de la pesquería de arrastre dirigida a *Dissostichus* spp. durante la temporada 1999/2000 no deberá exceder de 150 toneladas para el banco BANZARE y de 145 toneladas para el banco Elan.

4.
 - i) Queda prohibida la pesca dirigida a cualquier especie distinta de *Dissostichus* spp.
 - ii) La captura secundaria de cualquier especie distinta de *Dissostichus* spp. no deberá exceder de 50 toneladas.
 - iii) Si durante la pesquería dirigida, se obtiene un lance con una captura secundaria de alguna de las especies contempladas en esta medida de conservación mayor o igual a 2 toneladas, el barco no podrá seguir utilizando este método de pesca en un radio de 5 millas náuticas¹ del lugar donde la captura secundaria excedió de 2 toneladas por un período de cinco días por lo menos². El lugar donde se extrajo la captura secundaria en exceso de 2 toneladas se define como el trayecto recorrido por el barco de pesca desde el punto donde se lanzó el arte de pesca hasta el punto donde dicho arte fue recuperado por el barco.
5. A los efectos de esta pesquería exploratoria de arrastre, la temporada 1999/2000 se define como el período entre el 1º de diciembre de 1999 al 30 de noviembre de 2000, o hasta que se alcance el límite de captura de la especie objetivo o de las especies secundarias, lo que ocurra primero.
6. Todo barco que participe en esta pesquería exploratoria de arrastre dirigida a *Dissostichus* spp. en las Divisiones estadísticas 58.4.1 y 58.4.3 durante la temporada 1999/2000 deberá tener por lo menos un observador científico designado de acuerdo con el Sistema de Observación Científica Internacional de la CCRVMA a bordo durante todas las operaciones de pesca que se realicen dentro de estas divisiones.
7. Todo barco que participe en la pesquería exploratoria de *Dissostichus* spp. en las Divisiones estadísticas 58.4.1 y 58.4.3 ha de tener un VMS en funcionamiento permanente de acuerdo con la Medida de Conservación 148/XVII.
8. Con el fin de dar cumplimiento a esta Medida de Conservación:
 - i) se aplicará el sistema de notificación de datos de captura y esfuerzo por períodos de cinco días establecido en la Medida de Conservación 51/XII; y
 - ii) los datos biológicos a escala fina notificados mensualmente según lo establece la Medida de Conservación 121/XVI serán recopilados y notificados de acuerdo al Sistema de Observación Científica Internacional cuando se realice la pesca comercial en las Divisiones estadísticas 58.4.1 y 58.4.3.
9. Se notificará el número total y el peso de *Dissostichus* spp. descartado, incluidos aquellos ejemplares con carne gelatinosa. Estos peces se tomarán en cuenta en la captura total permitida.
10. Se aplicará el plan de investigación y de pesca que figura en el anexo 182/A y 182/B de la Medida de Conservación 182/XVIII (Medidas generales para las pesquerías exploratorias de *Dissostichus* spp. en el Area de la Convención durante la temporada 1999/2000), con las siguientes modificaciones:
 - i) habrán dos unidades de investigación a pequeña escala, una en el banco BANZARE y una en el banco de Elan, según se define en el párrafo 2 anterior.
 - ii) no se aplicarán los requisitos de notificación específicos para la pesca de palangre.

¹ Se adopta esta disposición mientras la Comisión no adopte una definición más apropiada de la zona de pesca.

² Se adopta este período específico de conformidad con el período de notificación estipulado en la Medida de Conservación 51/XII, mientras la Comisión no adopte un período más apropiado.

MEDIDA DE CONSERVACION 186/XVIII

Pesquería nueva de arrastre de *Chaenodraco wilsoni*, *Lepidonotothen kempfi*, *Trematomus eulepidotus*, *Pleuragramma antarcticum* y pesquería exploratoria de arrastre de *Dissostichus* spp. en la División estadística 58.4.2 durante la temporada 1999/2000

Por la presente la Comisión adopta la siguiente medida de conservación de acuerdo con la Medida de Conservación 65/XII:

1. La pesca de arrastre dirigida a *Chaenodraco wilsoni*, *Lepidonotothen kempfi*, *Trematomus eulepidotus*, *Pleuragramma antarcticum* y *Dissostichus* spp. en la División estadística 58.4.2 entre las longitudes de 45°E y 80°E se limitará a las pesquerías nuevas y exploratorias efectuadas por barcos de pabellón australiano.
2. La captura total de todas las especies durante 1999/2000 no excederá de 1 500 toneladas.
3. La captura de *Chaenodraco wilsoni* en la temporada 1999/2000 se extraerá mediante el método de arrastre pelágico solamente, y no excederá de 500 toneladas.
4. Las capturas de *Lepidonotothen kempfi*, *Trematomus eulepidotus* y *Pleuragramma antarcticum* en la temporada 1999/2000 se extraerán mediante el método de arrastre pelágico solamente, y no excederán de 300 toneladas para cada una de las especies.
5. La captura total de *Dissostichus* spp. extraída con el método de arrastre no excederá de 500 toneladas, de las cuales no más de 150 toneladas se extraerán en cada una de las zonas delimitadas por las longitudes 50°E y 60°E, 60°E y 70°E, 70°E y 80°E respectivamente, y 50 toneladas en la zona limitada por las longitudes 45°E y 50°E.
6.
 - i) Queda prohibida la pesca dirigida a cualquier especie distinta de las que se especifican en el párrafo 1 de esta medida de conservación.
 - ii) La captura secundaria de cualquier especie íctica no especificada en el párrafo 1 de esta medida de conservación no excederá de 50 toneladas.
 - iii) Si durante la pesquería dirigida, se obtiene un lance con una captura secundaria de alguna de las especies contempladas en esta medida de conservación mayor o igual a 2 toneladas, el barco no podrá seguir utilizando este método de pesca en un radio de 5 millas náuticas¹ del lugar donde la captura secundaria excedió de 2 toneladas por un período de cinco días por lo menos². El lugar donde se extrajo la captura secundaria en exceso de 2 toneladas se define como el trayecto recorrido por el barco de pesca desde el punto donde se lanzó el arte de pesca hasta el punto donde dicho arte fue recuperado por el barco.
7. A los efectos de estas pesquerías de arrastre nuevas y exploratorias, la temporada de pesca 1999/2000 se define como el período entre el 1° de diciembre de 1999 y el 30 de noviembre de 2000, o hasta que se alcance el límite de captura, lo que ocurra primero.
8. Todo barco que participe en estas pesquerías de arrastre nuevas y exploratorias en la División estadística 58.4.2 durante la temporada 1999/2000 deberá tener por lo menos un observador científico designado de acuerdo con el Sistema de Observación Científica Internacional de la CCRVMA a bordo durante todas las operaciones de pesca que se realicen dentro de esta división.
9. Todo barco que participe en estas pesquerías de arrastre nuevas y exploratorias en la División estadística 58.4.2 deberá tener un VMS en funcionamiento permanente de acuerdo con la Medida de Conservación 148/XVII.

10. Con el fin de dar cumplimiento a esta Medida de Conservación:
- i) se aplicará el sistema de notificación de datos de captura y esfuerzo por períodos de cinco días establecido en la Medida de Conservación 51/XII; y
 - ii) los datos biológicos a escala fina notificados mensualmente según lo establece la Medida de Conservación 121/XVI serán recopilados y notificados de acuerdo al Sistema de Observación Científica Internacional.
11. Se notificará el número total y el peso de *Dissostichus* spp. descartado, incluidos los ejemplares con carne gelatinosa. Estos peces se tomarán en cuenta en la captura total permitida.
12. Se aplicará el plan de recopilación de datos y el plan de investigación que figuran en el anexo 186/A, y los resultados se notificarán a la CCRVMA, a más tardar, dentro de tres meses después del cierre de la pesquería.
- ¹ Esta disposición se adopta en espera de la adopción de una definición más adecuada de zona de pesca por la Comisión.
 - ² El período especificado se adopta conforme al período de notificación especificado en la Medida de Conservación 51/XII, en espera de la adopción de un período más adecuado por la Comisión.

ANEXO 186/A

PLAN DE RECOPIACION DE DATOS Y DE INVESTIGACION

1. En la pesca de arrastre pelágica de *Chaenodraco wilsoni*, *Lepidonotothen kempi*, *Trematomus eulepidotus* y *Pleuragramma antarcticum*, los planes de recopilación de datos y de investigación deberán ceñirse al plan que figura en el anexo 182/A y 182/B de la Medida de Conservación 182/XVIII (Medidas generales para las pesquerías exploratorias de *Dissostichus* spp. en el Area de la Convención en 1999/2000), con las siguientes modificaciones:
 - i) habrá cuatro unidades de investigación a pequeña escala delimitadas por las longitudes 45°E a 50°E, 50°E a 60°E, 60°E a 70°E y 70°E a 80°E respectivamente; y
 - ii) no se aplicarán los sistemas de notificación de datos que se aplican a la pesca de palangre.
2. Se prohibirá la pesca de arrastre demersal de *Dissostichus* spp. en aguas de menos de 550 m de profundidad, excepto para las actividades de investigación como las descritas a continuación:
 - i) sólo se permitirá la pesca de arrastre demersal en áreas designadas ‘abiertas’ en la parte superior y mediana del talud, en aguas de más de 550 m de profundidad;
 - ii) el siguiente procedimiento se utilizará para designar áreas ‘abiertas’ o ‘cerradas’ a la pesca de arrastre demersal:

- a) las áreas abiertas y cerradas consistirán de una serie de bandas extendidas de norte a sur desde la costa hasta más allá del pie del talud continental. El ancho de cada banda será de 1° de longitud;
 - b) tan pronto el barco haya encontrado un área apropiada para la prospección o la pesca, se designará 'abierta' la banda y la explotación se centrará aproximadamente en esa banda;
 - c) se permitirá un solo arrastre de prospección para determinar la presencia o ausencia de concentraciones de interés comercial en esa banda antes de declararla abierta o cerrada. En una zona donde no hay ningún área 'abierta' a la pesca, los arrastres de prospección deberán hacerse a una distancia mínima de 30 minutos de longitud;
 - d) cuando se designa 'abierta' una banda, por lo menos una de las bandas adyacentes deberá permanecer 'cerrada'. Las bandas con un ancho menor a un grado de longitud resultantes de la selección anterior serán designadas cerradas;
 - e) una vez que se ha prohibido la pesca en una banda no se podrá reanudar la pesca en ella en esa temporada por método alguno en el cual el arte de pesca toque el fondo;
 - f) antes de comenzar la pesca comercial en una banda abierta, el barco debe realizar arrastres de prospección en esa banda según se describe a continuación. La prospección en la banda cerrada adyacente debe realizarse antes de que el barco pesque en una nueva banda. Si dicha banda adyacente ya ha sido explorada, no es necesario efectuar una nueva prospección; y
 - g) si se desea pescar en una banda nueva, no se debe seleccionar una banda que ha sido cerrada previamente. Al designar una banda nueva, se aplicarán las condiciones descritas en los párrafos (b) a (f).
3. Los arrastres de prospección en cada banda abierta y en la banda cerrada adyacente se realizarán según el siguiente método:
- i) cada par de bandas será dividida entre el área de la plataforma de profundidad mayor de 550 m y el área del talud de menos de 550 m de profundidad. Se realizarán las siguientes investigaciones en cada banda abierta y cerrada:
 - a) en el área de profundidad mayor de 550 m, se tomarán muestras en dos estaciones (su ubicación será seleccionada aleatoriamente según la profundidad y la longitud). En cada estación se realizará un arrastre de vara para muestrear el bentos y un arrastre de fondo para muestrear peces con una red comercial;
 - b) en el área de profundidad menor de 550 m, se tomarán muestras del bentos en dos estaciones cuya ubicación ya ha sido seleccionada de manera aleatoria según la profundidad y la longitud, mediante un solo arrastre de vara en cada estación; y

- c) esto se hará en cada par de bandas abiertas y cerradas mediante el procedimiento descrito anteriormente.
4. De los arrastres comerciales y de investigación se recopilará la siguiente información y muestras de acuerdo con el *Manual del Observador Científico*:
- i) posición, fecha y profundidad al comienzo y final de cada lance;
 - ii) datos de captura de lance por lance y datos de captura por unidad de esfuerzo por especie;
 - iii) datos de la frecuencia de talla de especies comunes en cada lance;
 - iv) sexo y estado de las gónadas de especies comunes;
 - v) dieta y contenido estomacal;
 - vi) escamas y otolitos para la determinación de la edad;
 - vii) captura secundaria de peces y otros organismos; y
 - viii) observación de la mortalidad incidental de aves y mamíferos marinos en relación con las operaciones pesqueras e información detallada de cualquier caso de mortalidad incidental de estos animales.

MEDIDA DE CONSERVACION 187/XVIII
Pesquería exploratoria de palangre de *Dissostichus* spp. en la División estadística 58.4.3, fuera de las zonas bajo jurisdicción nacional, durante la temporada 1999/2000

Por la presente la Comisión adopta la siguiente medida de conservación de acuerdo con la Medida de Conservación 65/XII:

1. La pesca de *Dissostichus* spp. en la División estadística 58.4.3, fuera de las zonas bajo jurisdicción nacional, se limitará a la pesquería exploratoria de palangre de la Comunidad Europea y de Francia. Sólo podrán participar en la pesca los palangreros de la Comunidad Europea de pabellón portugués y los palangreros de pabellón francés.
2. El banco BANZARE se define como las aguas dentro de la División estadística 58.4.3 y entre las latitudes 55°S y 62°S y las longitudes 73°30'E y 80°E. El banco Elan se define como las aguas comprendidas entre las latitudes 55°S y 62°S y las longitudes 60°E y 73°30'E fuera de las aguas de jurisdicción nacional.
3. La captura precautoria de *Dissostichus* spp. para esta pesquería exploratoria de palangre en la División estadística 58.4.3 tendrá un límite de 300 toneladas en el banco de BANZARE y de 250 toneladas en el banco Elan. Si se alcanza el límite de captura en un banco, éste será cerrado a la pesca.
4. A los efectos de esta pesquería exploratoria de palangre, la temporada de pesca de 1999/2000 se define como el período entre el 1° de mayo y el 31 de agosto de 2000.
5. La pesquería exploratoria de palangre de las especies mencionadas se llevará a cabo de conformidad con las Medidas de Conservación 29/XVI y 182/XVIII.
6. Todo barco que participe en esta pesquería exploratoria de palangre ha de tener un VMS en funcionamiento permanente de acuerdo con la Medida de Conservación 148/XVII.

MEDIDA DE CONSERVACION 188/XVIII¹
Pesquería exploratoria de palangre de *Dissostichus eleginoides*
en la División Estadística 58.4.4 durante la temporada 1999/2000

Por la presente la Comisión adopta la siguiente medida de conservación de acuerdo con la Medida de Conservación 65/XII:

1. La pesca de *Dissostichus eleginoides* en la División estadística 58.4.4 se limitará a las pesca exploratoria de palangre de la Comunidad Europea, Chile, Francia, Sudáfrica y Uruguay. Sólo podrán participar en la pesca los palangreros de la Comunidad Europea de pabellón portugués y los palangreros de pabellón chileno, francés, sudafricano y uruguayo.
2. La captura precautoria de *Dissostichus* spp. en la División estadística 58.4.4 tendrá un límite de 370 toneladas que deberán ser extraídas con palangres al norte de los 60°S. La pesquería cerrará si se alcanza este límite.
3. A los efectos de esta pesquería exploratoria de palangre, la temporada de pesca de 1999/2000 se define como el período entre el 1° de mayo y el 31 de agosto de 2000.
4. La pesquería exploratoria de palangre de la especie mencionada se llevará a cabo de conformidad con las Medidas de Conservación 29/XVI y 182/XVIII.
5. Todo barco que participe en estas pesquerías exploratorias de palangre ha de tener un VMS en funcionamiento permanente de acuerdo con la Medida de Conservación 148/XVII.

¹ Con excepción de las aguas circundantes a las islas Príncipe Eduardo.

MEDIDA DE CONSERVACION 189/XVIII^{1,2}
Pesquería exploratoria de palangre de *Dissostichus eleginoides*
en la Subárea estadística 58.6 durante la temporada 1999/2000

Por la presente la Comisión adopta la siguiente medida de conservación de acuerdo con la Medida de Conservación 65/XII:

1. La pesca de *Dissostichus eleginoides* en la Subárea estadística 58.6 se limitará a la pesca exploratoria de palangre de la Comunidad Europea, Chile, Francia y Sudáfrica. Sólo podrán participar en la pesca los palangreros de la Comunidad Europea de pabellón portugués y los palangreros de pabellón chileno, francés y sudafricano.
2. La captura precautoria de *Dissostichus eleginoides* para esta pesquería exploratoria en la Subárea estadística 58.6 tendrá un límite de 450 toneladas que deberán ser extraídas con palangres. La pesquería cerrará si se alcanza este límite.
3. A los efectos de esta pesquería exploratoria de palangre, la temporada de pesca de 1999/2000 se define como el período entre el 1° de mayo y el 31 de agosto de 2000.
4. La pesquería exploratoria de palangre de la especie mencionada se llevará a cabo de conformidad con las Medidas de Conservación 29/XVI y 182/XVIII.
5. Todo barco que participe en estas pesquerías exploratorias de palangre ha de tener un VMS en funcionamiento permanente de acuerdo con la Medida de Conservación 148/XVII.

¹ Con excepción de las aguas circundantes a las islas Crozet

² Con excepción de las aguas circundantes a las islas Príncipe Eduardo

MEDIDA DE CONSERVACION 190/XVIII
Pesquería exploratoria de palangre de *Dissostichus* spp.
en la Subárea estadística 88.1 durante la temporada 1999/2000

Por la presente la Comisión adopta la siguiente medida de conservación de acuerdo con la Medida de Conservación 65/XII:

1. La pesca de *Dissostichus* spp. en la Subárea estadística 88.1 se limitará a la pesquería exploratoria de palangre de la Comunidad Europea, Chile, y Nueva Zelandia. Sólo podrán participar en la pesca los palangreros de la Comunidad Europea de pabellón portugués y los palangreros de pabellón chileno y neocelandés.
2. La captura precautoria de *Dissostichus* spp. en la Subárea estadística 88.1 tendrá un límite de 175 toneladas al norte de los 65°S. La pesquería al norte de los 65°S será cerrada cuando se alcance el límite de captura.
3. La captura precautoria de *Dissostichus* spp. en la Subárea estadística 88.1 tendrá un límite de 1 915 toneladas al sur de los 65°S. La pesquería al sur de los 65°S será cerrada cuando se alcance el límite de captura. A fin de asegurar que el esfuerzo sea distribuido adecuadamente al sur de los 65°S, se fijará una cuota máxima de extracción de 478 toneladas de *Dissostichus* spp. para cada una de las cuatro unidades de investigación a pequeña escala (UIPE) identificadas para la Subárea estadística 88.1 al sur de los 65°S, según se define en el anexo 182/B de la Medida de Conservación 182/XVIII.
4. A los efectos de esta pesquería exploratoria de palangre, la temporada de pesca de 1999/2000 se define como el período entre el 1° de diciembre de 1999 y el 31 de agosto de 2000.
5. La pesquería de palangre dirigida a *Dissostichus* spp. en la Subárea estadística 88.1 se ceñirá a las Medidas de Conservación 29/XVI y 182/XVIII. Sin embargo, al sur de los 65°S la pesca comercial de Nueva Zelandia y la pesca de Nueva Zelandia de acuerdo con el plan de investigación para las especies mencionadas se llevará a cabo de conformidad con las Medidas de Conservación 182/XVIII y 29/XVI, excepto por el párrafo 3 de la Medida de Conservación 29/XVI. A fin de permitir las pruebas experimentales de lastrado de las líneas al sur de los 65°S, los palangres se podrán calar durante las horas de luz diurna si se puede demostrar que las líneas de palangre han alcanzado una velocidad mínima y constante de hundimiento de 0,3 metros por segundo. Si durante el calado diurno se alcanza una captura total de diez (10) aves marinas, entonces la variación dispuesta en el párrafo 3 de la Medida de Conservación 29/XVI quedará sin efecto y todos los barcos volverán a calar sus palangres por la noche de acuerdo con la Medida de Conservación 29/XVI.
6. Todo barco que participe en la pesquería deberá tener por lo menos un observador científico designado de acuerdo con el Sistema de Observación Científica Internacional de la CCRVMA a bordo durante todas las operaciones de pesca de esta pesquería.
7. Todo barco que participe en esta pesquería exploratoria de palangre ha de tener un VMS en funcionamiento permanente de acuerdo con la Medida de Conservación 148/XVII.
8. Quedará prohibida la pesca de *Dissostichus* spp. en la Subárea estadística 88.1 en una extensión de 10 millas náuticas de la costa de las islas Balleny.

MEDIDA DE CONSERVACION 191/XVIII
Pesquería exploratoria de palangre de *Dissostichus* spp.
en la Subárea estadística 88.2 durante la temporada 1999/2000

Por la presente la Comisión adopta la siguiente medida de conservación de acuerdo con la Medida de Conservación 65/XII:

1. La pesca de *Dissostichus* spp. en la Subárea estadística 88.2 se limitará a la pesquería exploratoria de palangre de la Comunidad Europea y Chile. Sólo podrán participar en la pesca palangreros de la Comunidad Europea de pabellón portugués y los palangreros de pabellón chileno.
2. La captura precautoria de *Dissostichus* spp. para esta pesquería exploratoria de palangre en la Subárea estadística 88.2 tendrá un límite de 250 toneladas al sur de los 65°S. La pesquería será cerrada si se alcanza este límite.
3. A los efectos de esta pesquería exploratoria de palangre, la temporada de pesca de 1999/2000 se define como el período entre el 15 de diciembre de 1999 y el 31 de agosto de 2000.
4. La pesquería exploratoria de palangre de las especies mencionadas se llevará a cabo de conformidad con las Medidas de Conservación 29/XVI y 182/XVIII.
5. Todo barco que participe en esta pesquería exploratoria de palangre ha de tener un VMS en funcionamiento permanente de acuerdo con la Medida de Conservación 148/XVII.

RESOLUCION 7/IX
Pesca con redes de enmalle de deriva
en el Area de la Convención

1. La Comisión ratificó el objetivo de la Resolución 44/225 de la Asamblea General de las Naciones Unidas sobre la pesca pelágica a gran escala con redes de enmalle de deriva, la cual requiere - *inter alia* - el cese de cualquier expansión de este tipo de pesca en alta mar. Reconociendo la concentración de los recursos vivos marinos en las aguas antárticas, se observó que la pesca pelágica a gran escala con redes de enmalle de deriva puede ser un método de pesca altamente indiscriminado y costoso, y una amenaza para la conservación efectiva de los recursos vivos marinos. Si bien en la actualidad ningún miembro lleva a cabo este tipo de pesca en el Area de la Convención, la Comisión manifestó su preocupación por el posible impacto en los recursos vivos marinos, si se introdujera este método de pesca en el Area de la Convención.
2. Con este propósito, la Comisión acordó, de conformidad con la Resolución 44/225 de las Naciones Unidas, que no habrá expansión de la pesca pelágica a gran escala con redes de enmalle de deriva en el Area de la Convención.
3. Se acordó que, de conformidad con el artículo X, la Comisión pondrá esta resolución en conocimiento de cualquier Estado no afiliado a la Convención, cuyos ciudadanos o barcos realizan la pesca pelágica a gran escala con redes de enmalle de deriva.

RESOLUCION 10/XII
Resolución sobre la explotación de stocks
dentro y fuera del Area de la Convención

La Comisión,

Recordando los principios de conservación establecidos en el artículo II de la Convención y en especial el que se relaciona con el mantenimiento de las relaciones ecológicas entre las poblaciones explotadas, dependientes y afines de los recursos vivos marinos antárticos,

Recordando el requisito del artículo XI de la Convención que estipula que la Comisión procurará cooperar con las Partes Contratantes que ejerzan jurisdicción en zonas marinas adyacentes al área en donde se aplica la Convención con respecto a la conservación de cualquier stock o stocks que habitan tanto en estas zonas como en el área en donde se aplica la Convención, a fin de coordinar las medidas de conservación adoptadas con respecto a tales stocks,

Recalcando la importancia de continuar la investigación de cualquier stock o stocks de especies que existan tanto en el área de la Convención como en las zonas adyacentes,

Observando la preocupación expresada por el Comité Científico en cuanto a la considerable explotación de tales stocks dentro y fuera del Area de la Convención,

reiteró que los Estados miembros deberán velar por que los barcos que ostentan su pabellón realicen la pesca de tales stocks en las zonas adyacentes al Area de la Convención de manera responsable y teniendo en cuenta las medidas de conservación que hayan sido adoptadas en virtud de la Convención.

MEDIDAS DE CONSERVACION QUE AFECTAN A LAS LOCALIDADES DEL CEMP

MEDIDA DE CONSERVACION 62/XI Protección de la localidad del CEMP de islas Foca

1. La Comisión señaló que en las islas Foca, islas Shetland del Sur, se ha emprendido un programa de estudio a largo plazo en el marco del Programa de seguimiento del ecosistema de la CCRVMA (CEMP). Reconociendo que estos estudios pueden ser vulnerables a la interferencia accidental o deliberada, la Comisión manifestó que esta localidad del CEMP, las investigaciones científicas que se realizan en ella y los recursos vivos marinos antárticos de esta zona deben ser protegidos.
2. Por lo tanto la Comisión considera apropiado conceder protección a la localidad del CEMP de las islas Foca, de acuerdo al plan de gestión de estas islas.
3. Los miembros deberán cumplir con las disposiciones del plan de gestión de la localidad del CEMP de las islas Foca que se presenta en el anexo B de la Medida de Conservación 18/XIII.
4. Con el fin de que los miembros tengan suficiente tiempo para implementar los procedimientos autorizados en relación con esta medida y el plan de gestión, la Medida de Conservación 62/XI entrará en vigor el 1º de mayo de 1993.
5. De conformidad con el artículo X, la Comisión dará a conocer esta medida de conservación a cualquier Estado que no sea Parte de la Convención y cuyos ciudadanos o barcos estén faenando en el Area de la Convención.

MEDIDA DE CONSERVACION 82/XIII Protección de la localidad del CEMP de cabo Shirreff

1. La Comisión tomó nota que en el cabo Shirreff, islotes San Telmo (isla Livingston, archipiélago de las Shetland del Sur), se ha emprendido un programa de estudio a largo plazo en el marco del Programa de la CCRVMA de Seguimiento del Ecosistema (CEMP). Reconociendo que estos estudios pueden ser vulnerables a la interferencia accidental o deliberada, la Comisión manifestó que en esta localidad del CEMP, las investigaciones científicas que se realizan en ella y los recursos vivos marinos antárticos de esta zona deben ser protegidos.
2. Por lo tanto la Comisión considera apropiado conceder protección a la localidad del CEMP del cabo Shirreff, de conformidad al plan de gestión.
3. Los miembros deberán cumplir con las disposiciones del plan de gestión de la localidad del CEMP del cabo Shirreff que se presenta en el anexo B "Cabo Shirreff" de la Medida de Conservación 18/XIII.
4. Con el fin de que los miembros tengan suficiente tiempo para implementar los procedimientos autorizados en relación con esta medida y el plan de gestión, la Medida de Conservación 82/XIII entrará en vigor el 1º de mayo de 1995.
5. De conformidad con el artículo X, la Comisión dará a conocer esta medida de conservación a cualquier Estado que no sea Parte de la Convención y cuyos ciudadanos o barcos estén faenando en el Area de la Convención.

MEDIDA DE CONSERVACION 18/XIII
Procedimiento para conceder protección
a las localidades del CEMP

La Comisión,

Teniendo presente que el Grupo de trabajo del Programa de seguimiento del ecosistema de la CCRVMA (WG-CEMP) ha establecido un sistema de localidades que proporcionan datos al Programa de seguimiento del ecosistema de la CCRVMA (CEMP), y que se pueden efectuar adiciones a este sistema en el futuro;

Recordando que el propósito de la protección concedida a las localidades del CEMP no es restringir las actividades pesqueras en aguas adyacentes;

Reconociendo que los estudios que se realizan en las localidades del CEMP pueden ser susceptibles a interferencias accidentales o intencionales;

Interesada por lo tanto, en otorgar protección a las localidades del CEMP, a la investigación científica y a los recursos vivos marinos antárticos de dichos lugares, en aquellos casos en que uno o más miembros de la Comisión que realicen estudios del CEMP, o tengan la intención de hacerlo, consideren tal protección conveniente;

adopta por la presente, la siguiente medida de conservación de acuerdo con el artículo IX de la Convención:

1. En los casos en que uno o más miembros de la Comisión que realicen estudios del CEMP en una localidad del CEMP, o tengan la intención de hacerlo, consideren que se debería conceder protección a dicho sitio, deberán preparar un plan de gestión preliminar de acuerdo con el anexo A de esta medida de conservación.
2. Cada plan de gestión preliminar deberá ser remitido al Secretario Ejecutivo para que pueda ser distribuido y estudiado por los miembros de la Comisión, por lo menos tres meses antes de que sea considerado por el WG-CEMP.
3. El plan de gestión preliminar será considerado luego por el WG-CEMP, el Comité Científico y la Comisión. El documento podrá ser enmendado por cualquiera de estos organismos en consulta con el miembro o miembros de la Comisión que hayan redactado el plan de gestión. Si dicho plan es enmendado por el WG-CEMP o por el Comité Científico, éste será enviado en su forma modificada al Comité Científico o a la Comisión según sea el caso.
4. Si luego de completar el procedimiento detallado en los párrafos 1 a 3, la Comisión considera oportuno conceder la protección deseada a la localidad del CEMP, la Comisión adoptará una Resolución donde se solicite a los miembros que cumplan en forma voluntaria con las disposiciones del plan de gestión preliminar, hasta completar el procedimiento establecido en los párrafos 5 y 8 a continuación.
5. El Secretario Ejecutivo deberá comunicar tal resolución al SCAR, a las Partes Consultivas del Tratado Antártico y si correspondiera, a las Partes Contratantes de otros componentes del Sistema del Tratado Antártico que estuvieran en vigencia.
6. A menos que el Secretario Ejecutivo haya recibido, antes de la apertura de la siguiente reunión ordinaria de la Comisión:
 - i) una indicación por parte de una Parte Consultiva del Tratado Antártico de que desea que la resolución sea considerada en una reunión consultiva; o

ii) una objeción de cualquier otra fuente de las citadas en el párrafo 5 anterior;

la Comisión podrá, mediante una medida de conservación, confirmar su adopción del plan de gestión para la localidad del CEMP e incluirá dicho plan en el anexo B de la Medida de Conservación 18/IX;

7. En caso de que una Parte Consultiva del Tratado Antártico haya indicado su deseo de que se considere la resolución en una reunión consultiva, la Comisión deberá esperar el resultado de tal consideración, y podrá luego proceder de acuerdo con ella.
8. Si se recibe alguna objeción de acuerdo a los párrafos 6 (ii) o 7 anteriores, la Comisión podrá iniciar consultas, según lo considere oportuno, para lograr la protección necesaria y evitar interferencias en la realización de los principios y propósitos del Tratado Antártico y de otros componentes del Sistema del Tratado Antártico que estén en vigencia, y de las medidas aprobadas según dicho sistema.
9. El plan de gestión de cualquier localidad podrá ser enmendado por decisión de la Comisión. En tal caso, se tomará plenamente en cuenta el asesoramiento del Comité Científico. Toda enmienda que incremente el área de la localidad o agregue categorías o tipos de actividades que puedan perjudicar a los objetivos de la localidad, estará sujeta a los procedimientos establecidos en los párrafos 5 a 8 anteriores.
10. Se prohibirá la entrada a cualquier localidad del CEMP incluida en el anexo B, salvo para los propósitos autorizados en el plan de gestión pertinente y de acuerdo con un permiso expedido según el párrafo 11.
11. Cada Parte contratante expedirá, según proceda, permisos que autoricen a sus ciudadanos a llevar a cabo actividades que estén de acuerdo con las disposiciones de los planes de gestión aprobados para las localidades del CEMP y tomará, dentro de su competencia, las medidas necesarias para que sus ciudadanos cumplan con los planes de gestión para tales localidades.
12. Una vez expedido se deberá enviar al Secretario Ejecutivo, tan pronto como sea posible, una copia de cada permiso. Cada año, el Secretario Ejecutivo deberá proporcionar a la Comisión y al Comité Científico, una descripción breve de los permisos expedidos por las Partes. En los casos en que se extiendan permisos con propósitos que no se relacionen directamente con los estudios del CEMP en la localidad que se intenta proteger, el Secretario Ejecutivo enviará una copia del permiso al miembro o miembros del Comité Científico que realicen estudios del CEMP en dicha localidad.
13. Cada plan de gestión deberá ser revisado cada cinco años por el WG-CEMP y el Comité Científico, para determinar si es necesario continuar con la protección o si es necesario una revisión. La Comisión podrá entonces tomar una medida apropiada.

INFORMACION QUE DEBE INCLUIRSE EN LOS PLANES DE GESTION DE LAS LOCALIDADES DEL CEMP

Los planes de gestión deberán incluir:

A. INFORMACION GEOGRAFICA

1. Una descripción de la localidad y de cualquier zona tampón dentro de la localidad, incluyendo:
 - a) coordenadas geográficas;
 - b) características naturales;
 - c) marcadores de límites;
 - d) características naturales que definen la localidad;
 - e) puntos de acceso (peatonales, vehiculares, del transporte aéreo y marítimo);
 - f) rutas peatonales y vehiculares en la localidad;
 - g) fondeaderos preferidos;
 - h) ubicación de las instalaciones dentro de la localidad;
 - i) áreas o zonas dentro de la localidad, descritas en términos geográficos o genéricos, o ambos, donde las actividades estén prohibidas o restringidas de alguna manera;
 - j) ubicación de las estaciones científicas cercanas, instalaciones de investigación o refugio; y
 - k) ubicación de las áreas o sitios, dentro o cerca de la localidad, a los cuales se les ha concedido protección de acuerdo con las medidas adoptadas en virtud del Tratado Antártico u otro componente del Sistema del Tratado Antártico, que estén en vigor.
2. Mapas que indiquen:
 - a) la ubicación de la localidad en relación a las principales características circundantes;
 - y
 - b) donde corresponda, las características geográficas descritas en el párrafo 1 anterior.

B. CARACTERISTICAS BIOLOGICAS

1. Una descripción de las características biológicas de la localidad, en tiempo y espacio, que el plan de gestión se propone proteger.

C. ESTUDIOS CEMP

1. Una descripción completa de los estudios del CEMP que se llevan a cabo o que se intentan llevar a cabo, incluyendo las especies y parámetros que se estudian o que se estudiarán.

D. MEDIDAS DE PROTECCION

1. Informe de actividades prohibidas;
 - a) dentro de toda la localidad durante todo el año;
 - b) dentro de toda la localidad en épocas específicas en el año;
 - c) en partes de la localidad durante de todo el año; y

- d) en partes de la localidad en épocas específicas en el año.
- 2. Prohibiciones en relación al acceso y al movimiento dentro o sobre la localidad.
- 3. Prohibiciones en relación a:
 - a) la instalación, modificación, y/o remoción de las instalaciones; y
 - b) la eliminación de desechos.
- 4. Prohibiciones con el propósito de asegurar que la actividad en la localidad no perjudique los propósitos para los cuales se ha concedido status de protección a las áreas o lugares, dentro o cerca de la localidad, bajo el Tratado Antártico u otros componentes del sistema del Tratado Antártico en vigor.

E. INFORMACION SOBRE LAS COMUNICACIONES

- 1. El nombre, dirección, número de télex y facsímil de:
 - a) la organización u organizaciones responsables del nombramiento de representantes nacionales a la Comisión; y
 - b) la organización u organizaciones nacionales que realicen estudios del CEMP en la localidad.

Notas:

- 1. Código de conducta. Si ayudara a lograr los objetivos científicos de la localidad, podría anexarse al plan de gestión un código de conducta. Este deberá ser escrito más bien en términos exhortadores que obligatorios, y debe obedecer a las prohibiciones que se encuentran en la Sección D anterior.
- 2. Los miembros de la Comisión que estén preparando planes de gestión preliminares para ser presentados de acuerdo a esta medida de conservación, deben tener presente que el propósito principal del plan de gestión es proporcionar protección a los estudios del CEMP en la localidad a través de la ejecución de las prohibiciones descritas en la Sección D. Con este objetivo, el plan de gestión debe ser redactado en términos concisos y sin ambigüedades. La información, que tiene como fin ayudar a científicos u otros, y que comprende consideraciones más amplias en relación a la localidad (p. ej. información histórica y bibliográfica), no deberá incluirse en el plan de gestión, sino anexarse al mismo.

PLAN DE GESTION PARA LAS LOCALIDADES DEL CEMP

PLAN DE GESTION PARA LA PROTECCION DE LAS ISLAS FOCA, ISLAS SHETLAND DEL SUR, COMO LOCALIDAD DEL PROGRAMA DE SEGUIMIENTO DEL ECOSISTEMA DE LA CCRVMA¹

A. INFORMACION GEOGRAFICA

1. Descripción de la localidad

- a) Coordenadas geográficas. Las islas Foca están formadas por islotes y arrecifes situados aproximadamente a 7 km al norte del extremo noroeste de las islas Elefante, en el archipiélago de las Shetland del Sur. La zona de las islas Foca protegida por el CEMP, comprende a todas sus islas, desde la isla Foca A todas las superficies terrestres o rocosas visibles a media marea, que estén situadas a 5.5 km del punto más elevado de la isla Foca. La isla Foca es la mayor del grupo, y está situada a 60° 59' 14" S, 55° 23' 04" W (las coordenadas corresponden al punto más prominente de la isla, (véanse las figuras 1 y 2).
- b) Características naturales. Las islas Foca abarcan una zona que se extiende 5.7 km de este a oeste y 5 km de norte a sur, aproximadamente. Su extensión aproximada es de 0.7 km de longitud y 0.5 km de ancho. Se eleva hasta 125 metros más o menos, tiene una meseta de unos 80 metros de altitud, y acantilados escarpados en la mayor parte de su costa. Hay una playa arenosa elevada en la orilla oeste y varias ensenadas en las orillas norte y este. Está unida a otra isla en el oeste, por una angosta barra arenosa de 50 metros aproximadamente, que raramente puede transitarse a pie a no ser que el mar esté calmo y la marea muy baja. Las demás islas del grupo son parecidas a la isla Foca, con altos acantilados, costas abiertas, algunas playas arenosas y ensenadas resguardadas. En ninguna de las islas hay hielo permanente. La composición del suelo lo constituyen rocas sedimentarias poco consolidadas que se eroden fácilmente debido a la acción del agua y de las olas. Los geólogos han clasificado este lecho rocoso como "pebbly mudstone". No se han encontrado fósiles. La presencia de colonias de pingüinos en casi toda la isla (incluida la meseta), hace que el suelo de muchas de las zonas de la isla, así como de las empinadas superficies rocosas estén enriquecidas con guano.
- c) Marcadores de límites. Hasta 1997 no han habido marcadores de límites de la zona protegida. Los límites de la localidad los forman sus características naturales (por ej. su costa).
- d) Características naturales que definen a esta localidad. La zona del CEMP protegida de las islas Foca engloba al conjunto de islas (véase Sección A.1.a para su definición). No se han definido zonas de mitigación para la localidad.
- e) Puntos de acceso. Se puede llegar a cualquier punto, por mar o aire, siempre que no se causen daños a los pinípedos y aves marinas del lugar, (véanse secciones D.1 y D.2). Se recomienda preferentemente el uso de botes, pues hay muy pocos sitios en las playas en los que pueda aterrizar un helicóptero, (que deberá aproximarse desde el mar y no desde tierra). No existen lugares adecuados para el aterrizaje de aviones.

¹ Según fue adoptado en CCAMLR-XVI (párrafos 9.67 y 9.68).

- f) Rutas pedestres y vehiculares. Será preciso preguntar a los científicos locales cuáles son las rutas que no perturban la vida animal de la zona (véase sección D.2.d.). No se permitirá el uso de vehículos, excepto en las inmediaciones del campamento de trabajo y en la playa (véase sección D.2.c.).
- g) Puntos de anclaje preferidos. Existen numerosos encalladeros y crestas en las inmediaciones de las islas Foca y las cartas de navegación son incompletas. La mayoría de los barcos que últimamente han visitado la zona han fondeado a unos 1.5 Km de la zona sudeste de la isla Foca (figura 2), por tener una profundidad regular de 18 m. Otro punto de anclaje para las embarcaciones más pequeñas se encuentra a 0.5 km al noreste de la isla (figura 2), que tiene una profundidad aproximada de 20 metros. Las organizaciones que realizan actividades del CEMP en la zona pueden informar con más detalle sobre las instrucciones relativas al anclaje (véase sección E.2.).
- h) Posición de estructuras en la localidad. Hasta 1997 han existido estructuras en dos puntos de la isla Foca: un campamento de investigación y un punto de observación (figura 2, adjunta). El campamento de trabajo provisional, establecido en diciembre de 1986, está situado cerca de una playa de arena en la costa oeste de la isla. Este campamento está formado por tres estructuras: dos recintos para almacenaje y un cobertizo. Además hay un punto de observación en la isla para facilitar la observación científica y guardar los equipos técnicos.
- i) Zonas de la localidad de acción restringida. Las medidas de protección especificadas en la sección D son aplicables a todas las zonas protegidas de las islas Foca, según se define en la sección A.1.d.
- j) Emplazamiento de las instalaciones de investigación y de refugio cercanos. La instalación más próxima a la localidad es el campamento científico establecido por el gobierno brasileño en Stinker Point, en la isla Elefante (61° 04' S, 55° 21' W), que está aproximadamente a 26 km al sur de la isla Foca. No obstante en algunos años éste permanece desocupado. En la isla del Rey Jorge/25 de Mayo, situada a unos 215 km al suroeste de las islas Foca, se encuentran numerosas estaciones científicas e instalaciones de investigación.
- k) Zonas o localidades protegidas por el Sistema del Tratado Antártico. No existe ninguna zona o localidad cercana a la isla (dentro de los 100 km) a la que se haya otorgado protección por medio de medidas adoptadas por el Sistema del Tratado Antártico u otros componentes del mismo, que se encuentren vigentes.

2. Mapas del lugar

- a) La figura 1 muestra la posición geográfica de las islas Foca en relación con los rasgos geográficos más importantes de la zona, entre los que figuran el archipiélago de las Shetland del Sur y las masas de agua colindantes.
- b) La figura 2 muestra la posición geográfica del archipiélago de las islas Foca y los puntos de anclaje habituales. El esquema adjunto a la figura 2 de la isla Foca muestra el emplazamiento de las instalaciones relacionadas con los estudios del CEMP y los puntos geográficos más elevados (están marcados con una cruz).

B. CARACTERISTICAS BIOLOGICAS

1. Terrestres. No existe información sobre la biología del suelo de la isla Foca, pero es posible que guarde cierta relación con las plantas y los invertebrados que pueblan otros puntos de las archipiélago de las Shetland del Sur. Hay líquenes en las superficies de roca firme. No hay indicios de bancos de musgo o hierba en la isla.
2. Aguas interiores. No se conoce la existencia de lagos o lagunas efímeras importantes en la isla.
3. Marinas. No se han realizado estudios marinos de las comunidades litorales.
4. Aves y focas. Se conocen siete especies de aves que crían en las islas Foca: pingüinos barbijo (*Pygoscelis antarctica*), pingüinos macaroni (*Eudyptes chrysolophus*), petreles dameros (*Daptioncapense*), petreles de Wilson (*Oceanites oceanicus*), petreles gigantes (*Macronectes giganteus*), gaviotas (*Larus dominicanus*), y (*Chionus alba*). La población de barbijos (*Pygoscelis antarctica*) se aproxima a las 20 000 parejas, que anidan en 60 colonias esparcidas por toda la isla. Cerca de 350 parejas de pingüinos macaroni (*Eudyptes chrysolophus*) anidan en la isla, en cinco colonias distintas. La época de cría de los pingüinos barbijos y macaroni va de noviembre a marzo. No se han hecho estudios de las poblaciones de petreles dameros ni de los petreles de Wilson, sin embargo ambas especies son muy numerosas; los petreles dameros anidan en las laderas de los acantilados y los petreles de Wilson en cavidades de las pendientes. Abundan los skúas (*Catharacta lonnbergi*). Los pingüinos (*Phalacrocorax atriceps*), adelia (*Pygoscelis adeliae*), (*Pygoscelis papua*), real (*Aptenodytes patagonicus*), y el pingüino de penacho amarillo (*Eudyptes crestatus*) suelen encontrarse en esta zona.
5. Se han observado cinco especies de pinípedos en la isla: Lobos finos (*Arctocephalus gazella*), elefantes marinos (*Miroungaleonina*), focas Weddell (*Leptonychotes weddelli*), focas leopardo (*Hydrurga leptonyx*), y focas cangrejeras (*Lobodon carcinophagus*). De estas especies, solamente los lobos finos crían en la isla, aunque es posible que un reducido número de elefantes marinos críen en la zona a principios de la primavera. Durante los últimos años nacieron en la isla casi 600 cachorros de lobo fino; la mitad en la isla Foca y la otra mitad en la isla Large Leap (Figura 2). El periodo de cría de los lobos finos en la isla dura desde finales de noviembre hasta principios de abril. Durante el verano austral, las focas elefante están en la playa durante la muda; las focas Weddell suelen encontrarse en las playas; las focas cangrejeras son vistas con poca frecuencia; y las focas leopardo son comunes tanto en la orilla como en las aguas costeras, que es donde capturan a las crías de los pingüinos y lobos finos.

C. ESTUDIOS DEL CEMP

1. La existencia de colonias de reproducción de lobos finos y de pingüinos en las islas Foca, así como también de una importante pesquería comercial de krill, en la zona de alimentación de estas especies, hacen de este lugar una excelente localidad para ser incluida en la red de localidades del CEMP, establecida con el fin de asistir en la realización de los objetivos de la CCRVMA. No obstante, los estudios geológicos recientes de isla Foca han indicado que la composición del suelo de los acantilados situados sobre y alrededor del campamento son inestables y pueden derrumbarse en períodos de intensas lluvias. En consecuencia el programa AMLR ha reducido su investigación en la localidad y está desmantelando y retirando todas las estructuras del campamento y de los puntos de observación.
2. Durante este período se llevarán a cabo estudios limitados. Específicamente el programa continuará recopilando datos sobre el Método estándar A7 del CEMP (peso al emplumar)

para el pingüino de barbijo. Además se realizará el seguimiento de pingüinos de barbijo adultos marcados y a los lobos finos marcados para determinar las tasas de supervivencia.

D. MEDIDAS DE PROTECCION

1. Actividades prohibidas y restricciones temporales

- a) Para toda la localidad durante todo el año: Se prohíbe cualquier actividad que ocasione daños, perjudique o interfiera con los planes de seguimiento e investigación dirigida del CEMP en esta localidad.
- b) En toda la localidad y en cualquier época del año: Se prohíbe toda actividad no relacionada con el CEMP que sea la causa de:
 - i) muerte, lesión, o perturbación de pinípedos o aves marinas;
 - ii) daño o destrucción de zonas de reproducción de aves o pinípedos; o
 - iii) daño o destrucción del lugar de acceso de los pinípedos o aves marinas a sus zonas de reproducción.
- c) Para toda la localidad durante ciertas épocas del año: Se prohíbe la ocupación humana de la localidad durante el período comprendido entre el 1° de junio y el 31 de agosto, excepto en casos de emergencia.
- d) En ciertas partes de la localidad durante todo el año: Queda prohibida la instalación de construcciones o estructuras dentro de los límites de cualquier colonia de pinípedos o aves marinas. A este propósito, las colonias se definen como los lugares específicos donde nacen los pinípedos o donde anidan las aves marinas. Esta prohibición no se aplica a la colocación de señales (ej: estacas o postes numerados, etc.) o a la instalación del equipo de investigación necesario en las colonias para facilitar la investigación científica.
- e) En ciertas partes de la localidad en épocas específicas del año: Se prohíbe la entrada a cualquier colonia de pinípedos o aves marinas durante el período del 2 de setiembre al 31 de mayo, excepto cuando se trate de actividades del CEMP.

2. Prohibiciones relacionadas con el acceso y movimiento dentro de la localidad

- a) Se prohíbe entrar a la localidad en lugares donde existan colonias de pinípedos y aves marinas.
- b) Se prohíbe sobrevolar la localidad a altitudes menores de 1 000 m, a menos que el plan de vuelo propuesto haya sido examinado con antelación por las organizaciones que estén realizando actividades del CEMP en dicha localidad (ver Sección E.2.).
- c) Se prohíbe el uso de vehículos excepto para transportar equipo y materiales desde o hacia el campamento de trabajo.
- d) Se prohíbe caminar por las zonas que normalmente están ocupadas por los pinípedos y aves marinas (es decir, colonias, zonas de descanso, caminos) o perturbar cualquier otro tipo de fauna o flora, excepto en el caso de que fuera necesario para realizar las investigaciones autorizadas.

3. Prohibiciones referentes a estructuras

- a) Se prohíbe la instalación de construcciones o estructuras salvo, aquellas destinadas a apoyar directamente al CEMP con fines de investigación científica dirigida y actividades de seguimiento, o para alojar al personal o a su equipo.
- b) Se prohíbe la ocupación humana de estas construcciones o estructuras durante el período del 1° de junio al 31 de agosto (ver Sección D.1.c.).
- c) Se prohíbe la instalación de nuevas construcciones o estructuras dentro de la localidad, a menos de que los planes propuestos hayan sido examinados con antelación por las organizaciones que estén realizando actividades del CEMP en la localidad (ver la Sección E.2.).

4. Prohibiciones relacionadas con la eliminación de desechos

- a) Se prohíbe la eliminación de materiales no biodegradables. Aquellos materiales no biodegradables que se hayan traído a la localidad deberán ser retirados una vez que ya no sirvan.
- b) Se prohíbe la eliminación de desechos de combustibles, líquidos volátiles y sustancias químicas de uso científico dentro de la localidad. Dichos materiales deberán ser retirados de la localidad para su debida eliminación en otras partes.
- c) Se prohíbe quemar cualquier material inorgánico, o quemar al aire libre cualquier material (excepto en el caso de los combustibles que se utilizan para la calefacción, luz, electricidad o para cocinar).

5. Prohibiciones referentes al Sistema del Tratado Antártico

Se prohíbe realizar cualquier actividad dentro de la Zona de Protección del CEMP de las islas Focas, que no cumpla las disposiciones de: i) el Tratado Antártico, en especial las Medidas Acordadas para la Conservación de la Fauna y Flora Antártica, ii) la Convención para la Conservación de Focas Antárticas, y iii) la Convención para la Conservación de los Recursos Vivos Marinos Antárticos.

E. INFORMACION SOBRE LAS COMUNICACIONES

1. Organización que nombra a los representantes nacionales de la Comisión

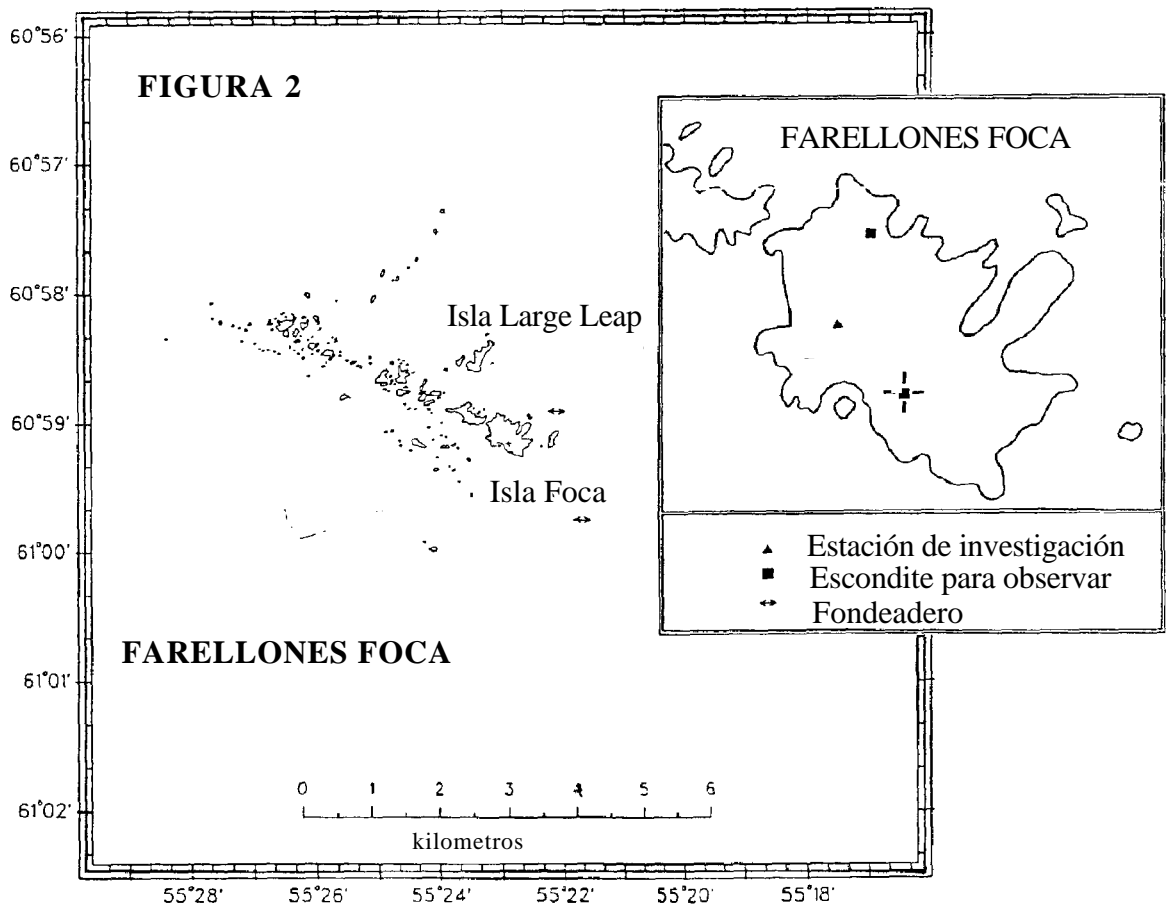
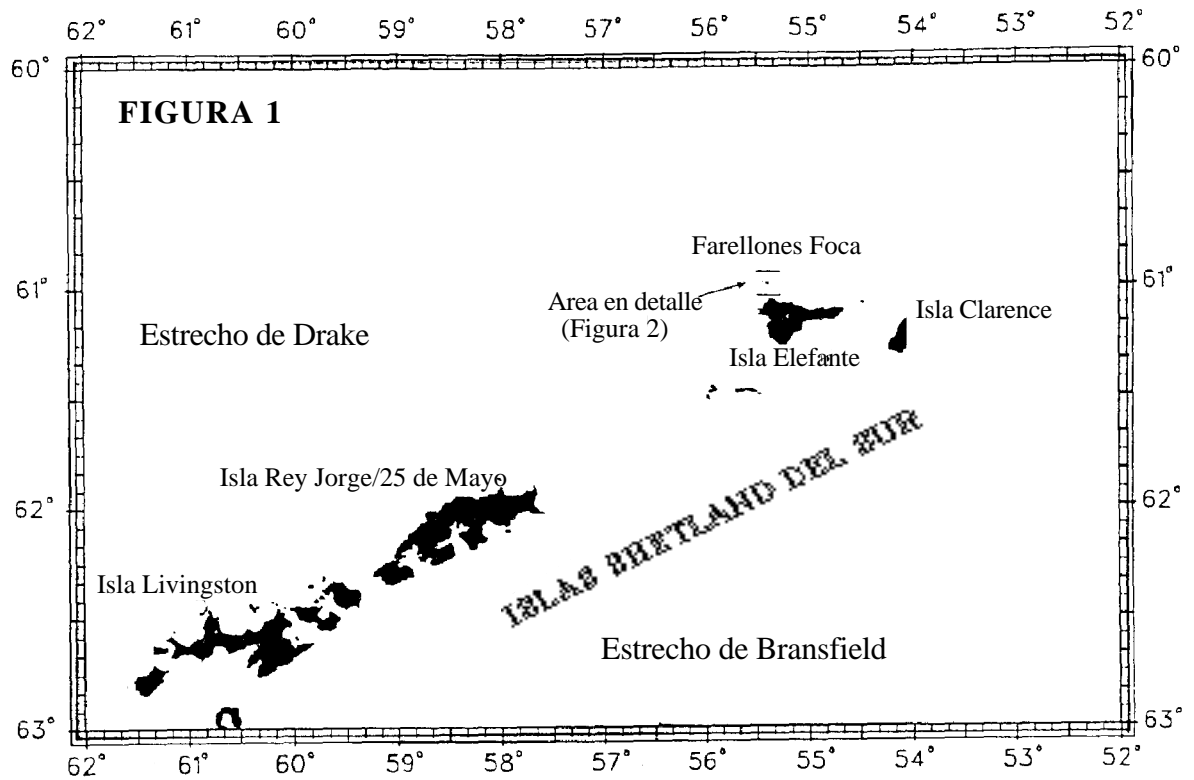
Bureau of Oceans and International Environmental and Scientific Affairs
US Department of State
Washington, DC 20520 USA
Teléfono: (202) 647 3262
Facsímil: (202) 647 1106

2. Organización que está realizando estudios del CEMP en la localidad

US Antarctic Marine Living Resources Program
Southwest Fisheries Science Center
National Marine Fisheries Service, NOAA
PO Box 271
La Jolla, CA 92038 USA
Teléfono : (619) 546 5601
Facsímil : (619) 546 5608

BIBLIOGRAFIA

- Bengtson, J.L., L.M. Ferm, T.J. Härkönen and B.S. Stewart. 1990. Abundance of Antarctic fur seals in the South Shetland Islands, Antarctica, during the 1986/87 austral summer. In: Kerry, K. and G. Hempel (Eds). *Antarctic Ecosystems, Proceedings of the Fifth SCAR Symposium on Antarctic Biology*. Springer-Verlag, Berlin: 265–270.
- O’Gorman, F.A. 1961. Fur seals breeding in the Falkland Island Dependencies. *Nature*, Lond., 192: 914–916.
- O’Gorman, F.A. 1963. The return of the Antarctic fur seal. *New Scientist*, 20: 374–376.
- Shuford, W.D. and L.B. Spear. 1987. Surveys of breeding penguins and other seabirds in the South Shetland Islands, Antarctica, January–February 1987. Report of the US National Marine Fisheries Service.
- Stackpole, E.A. 1955. The voyage of the *Huron* and the *Huntress*: the American sealers and the discovery of the continent of Antarctica. *The Marine Historical Association, Inc., Mystic, Conn.*, 29: 1–86.



ANEXO 18/B ISLAS FOCA, APENDICE 1**CODIGO DE CONDUCTA EN LAS ISLAS FOCA, ANTARTIDA**

Los científicos deberán tomar cualquier medida razonable para procurar que sus actividades, tanto en la ejecución de sus protocolos científicos como en el mantenimiento de su campamento de trabajo, no dañen o alteren los hábitos naturales y la ecología de la fauna de las islas Foca. Dentro de lo posible, se deberá tomar medidas para reducir al mínimo la perturbación del entorno natural.

Se deberá limitar al mínimo las actividades que requieran capturar, manipular, fotografiar, extraer huevos y otras muestras biológicas de pinípedos y aves marinas, para proporcionar información básica, o para caracterizar y efectuar el seguimiento de parámetros de ejemplares y de poblaciones que puedan cambiar de forma detectable como resultado de los cambios en la existencia de alimento u otros factores ambientales. El muestreo deberá ser realizado y notificado de acuerdo con: 1) el Tratado Antártico, en especial las Medidas Acordadas para la Conservación de la Fauna y Flora Antártica, 2) la Convención para la Conservación de Focas Antárticas y 3) la Convención para la Conservación de los Recursos Vivos Marinos Antárticos.

Se permitirían los estudios geológicos y de otro tipo que puedan efectuarse dentro de las temporadas de reproducción de pinípedos y aves marinas en una forma que no interfiera o destruya las zonas de reproducción de estas especies o los lugares de acceso a las mismas, siempre que no perjudiquen la evaluación propuesta y los estudios de seguimiento. De la misma manera, las evaluaciones propuestas y los estudios de seguimiento no debieran verse perjudicados por los estudios periódicos de parámetros biológicos o por estudios de otras especies que no causen la muerte, lesión o perturbación de los pinípedos o aves marinas, o daño o destrucción a las zonas de reproducción de estas especies o al acceso a las mismas.

ANEXO 18/B ISLAS FOCA, APENDICE 2**INFORMACION BASICA REFERENTE A LAS ISLAS FOCA, ANTARTIDA**

Antes del descubrimiento del archipiélago de las Shetland del Sur en 1819, existían muchas colonias de lobos finos y probablemente de elefantes marinos por todo el archipiélago. La explotación comercial comenzó poco después del descubrimiento y, a mediados de los años 20, las colonias y zonas de reproducción de los lobos finos habían sido completamente destruidas por todo el archipiélago de las Shetland del Sur (Stackpole, 1955; O’Gorman, 1963). No se volvieron a observar lobos finos antárticos en el archipiélago hasta 1958, cuando se descubrió una pequeña colonia en el cabo Shirreff, isla de Livingston (O’Gorman, 1961). Los primeros lobos de esta colonia probablemente provinieron de Georgia del Sur donde las colonias de lobos finos que aún quedaban se lograron recuperar hacia el comienzo de la década del 50. Actualmente, las colonias de lobos finos de las islas Foca son las más grandes del archipiélago de las Shetland del Sur, después de las colonias de cabo Shirreff y las de las islas Telmo, isla Livingston (Bengtson et al., 1990).

Durante las últimas décadas, la población de lobos finos de las islas de Shetland del Sur aumentó hasta alcanzar un nivel que ha permitido el marcado y realizar otras investigaciones en lugares seleccionados sin representar una amenaza para la existencia y crecimiento de la población.

Durante el verano austral de 1986/1987, los científicos de los Estados Unidos realizaron prospecciones en zonas del archipiélago de las Shetland del Sur y en la península Antártica para localizar las colonias de reproducción de lobos finos y de pingüinos que pudieran ser apropiadas para su inclusión en la red de localidades de seguimiento del CEMP que está siendo establecida. Los resultados de este estudio (Shuford y Spear, 1987; Bengtson et al., 1990) sugirieron que la zona de las islas Foca sería una localidad excelente para hacer un seguimiento a largo plazo de las colonias de lobos finos y de pingüinos que pudieran estar afectadas por las pesquerías efectuadas en la Región de Estudio Integrado de la Península Antártica.

Para poder llevar a cabo un programa de seguimiento a largo plazo de manera segura y eficaz, se estableció en las islas Foca un campamento de trabajo permanente para un pequeño grupo de científicos. Este campamento ha estado ocupado anualmente por científicos estadounidenses durante el verano austral (aproximadamente de diciembre a febrero) desde 1986/1987.

Para proteger la localidad contra daños o perturbaciones que pudieran perjudicar el seguimiento a largo plazo y la investigación dirigida del CEMP realizados actualmente y los que se planifican para el futuro, se propuso en 1991 que las islas Foca fueran incluidos como Zona Protegida del CEMP.

PLAN DE GESTION PARA LA PROTECCION DEL CABO SHIRREFF Y LAS ISLAS SAN TELMO, ISLAS SHETLAND DEL SUR, COMO LOCALIDAD DEL PROGRAMA DE SEGUIMIENTO DEL ECOSISTEMA

A. INFORMACION GEOGRAFICA

1. Descripción del lugar

- a) Coordenadas geográficas. El cabo Shirreff es una península baja, libre de hielo, situada al extremo occidental de la costa septentrional de la isla Livingston, archipiélago de las Shetland del Sur, en la latitud 62°27'S, longitud 60°47'W, entre la bahías Barclay y Hero. La isla San Telmo es la mayor en un grupo de islotes rocosos sin hielo, y se encuentra situada a 2 km aproximadamente del cabo Shirreff.
- b) Características naturales. El cabo mide aproximadamente 3 km de norte a sur y entre 0.5 y 1.2 km de este a oeste. La localidad se caracteriza por muchas ensenadas, caletas y acantilados. Al sur está limitado por una barrera de hielo permanente, situada en la parte más angosta del cabo. El cabo es principalmente una extensa plataforma rocosa que se encuentra entre 46 y 53 m sobre el nivel del mar, cuya roca de base está cubierta en su mayor parte por rocas meteorizadas y depósitos glaciales. En el extremo oriental de la base del cabo se encuentran dos playas de una longitud total de alrededor de 600 m. La primera es una playa de canto rodado y la segunda de arena. Encima de ésta existe otra playa de musgos y líquenes, atravesada por cauces que drenan las aguas del derretimiento de las nieves. En el extremo del cabo se encuentra una barrera rocosa de aproximadamente 150 m de largo. La zona occidental está formada por un acantilado casi continuo de una altura de entre 10 a 15 m por encima de una costa abierta con pocas playas protegidas. Cerca de la base austral del cabo en la zona occidental se encuentra una pequeña playa de arena de aproximadamente 50 m de largo.

Las islas San Telmo, situadas aproximadamente a 2 km al oeste del cabo Shirreff, están formadas por un grupo de islotes rocosos libres de hielo. En el extremo sur de la costa oriental de la isla San Telmo (la isla mayor) se encuentra una playa de canto rodado y arena (60 m) separada de la playa de arena del norte (120 m) por dos acantilados irregulares (45 m) y algunas playas angostas de canto rodado.

- c) Marcadores de límites. Los límites de la Zona Protegida del CEMP del cabo Shirreff son idénticos a los del Sitio de Especial Interés Científico No. 32 (SEIC No. 32), según se especificó en la Recomendación XV-7 de la Reunión Consultiva del Sistema del Tratado Antártico. Hasta 1993 no se había establecido ningún marcador de límite que delimitara los límites de la SSSI o de la zona protegida. Estos límites son definidos por las características naturales (es decir, costa, glaciales) como se describe en la Sección A.1.d.
- d) Características naturales que definen la localidad: La Localidad Protegida en el marco del CEMP del cabo Shirreff comprende toda la zona de la península del cabo Shirreff al norte de la lengua del glaciar y la mayor parte de los islotes San Telmo. Para los propósitos de la zona protegida del CEMP, la "totalidad de la zona" del cabo Shirreff y los islotes San Telmo se define como cualquier tierra o roca expuesta durante la marea baja media dentro de la zona definida por el mapa (figura 3).

- e) Puntos de acceso. Se puede llegar al cabo Shirreff por cualquier punto donde no existan colonias de pinípedos o de aves marinas en la playa o cerca de ellas. El acceso a las islas San Telmo no está restringido pero deberá hacerse a través de las zonas menos pobladas y causando una mínima perturbación a la fauna. El acceso a este lugar que no esté relacionado con la investigación del CEMP deberá hacerse evitando perturbar a los pinípedos y aves marinas (ver las Secciones D.1. y D.2.). Se recomienda en la mayoría de los casos el acceso mediante botes pequeños o helicópteros. Las zonas de aterrizaje recomendadas para helicópteros son: 1) la planicie austral de la playa Yámana, situada en la costa occidental del cabo; y 2) en la costa occidental del cabo, en la planicie del cerro Gaviota (10 x 20 m), cerca del monumento a los oficiales y la tripulación del barco español 'San Telmo'; 3) la ancha planicie situada al este del cerro Cóndor y 4) la planicie situada al pie del cerro Cóndor, en la costa oriental del cabo. Algunos de los sitios que se recomiendan para el desembarco de embarcaciones pequeñas son: el extremo norte de la playa Media Luna, en la costa oriental del cabo; 2) un canal profundo situado en la costa oriental, 300 m al norte de El Mirador, el cual permite desembarcar con facilidad, y 3) el extremo norte de la playa Yámana en la costa occidental del cabo (durante la marea alta). No hay campos de aterrizaje para aviones.
- f) Rutas pedestres y vehiculares. Se deberá evitar el uso de botes, helicópteros, aviones y vehículos terrestres con la excepción de aquellos utilizados para el apoyo directo de las actividades científicas autorizadas. Durante estas operaciones los botes y helicópteros deberán utilizar aquellos caminos que eviten o minimicen la perturbación a los pinípedos y aves marinas. No se permitirá utilizar vehículos terrestres excepto para el transporte del equipo y el material necesarios al campamento de trabajo que será establecido. Los peatones no deberán transitar por las zonas de poblaciones de vida silvestre, en particular durante el período de reproducción, ni perturbar la flora o fauna en general, excepto cuando sea necesario para llevar a cabo estudios autorizados.
- g) Puntos de anclaje preferidos. Se sabe de la existencia de numerosos roqueríos y crestas sumergidas en las inmediaciones de cabo Shirreff y de los islotes San Telmo, pero las cartas de navegación no están completas. Por lo tanto se recomienda a los navegantes sin experiencia en lo que se refiere a las condiciones prevalecientes en las aguas del cabo Shirreff que tengan cautela al acercarse a esta zona. Anteriormente se han usado tres puntos de anclaje: 1) costa noroccidental - situada entre punta Rapa-Nui en el cabo Shirreff y el extremo norte de los islotes San Telmo; 2) costa oriental - 2.5 km al Este de 'El Mirador', manteniéndose alerta a los témpanos a la deriva que hay en la zona, y 3) costa sur - situada aproximadamente a 4 km mar adentro de la costa sur de la península Byers que se utiliza para dar apoyo a las operaciones de helicópteros con base en barcos. La organizaciones que llevan a cabo estudios del CEMP en la zona pueden proporcionar más detalles de navegación en relación a los puntos de anclaje recomendados (ver Sección E.2).
- h) Posición de las estructuras dentro de la localidad. Durante la temporada estival de 1991/92, el Instituto Antártico Chileno (Anónimo, 1992) instaló una cabina de fibra de vidrio para 4 personas en la zona de 'El Mirador'. Esta zona está situada en la costa oriental del cabo, al pie del cerro Cóndor (cerca del lugar donde se encontraba una instalación de la antigua Unión Soviética). Se seleccionó esta localidad porque permite el fácil acceso de helicópteros y botes, está protegida de los vientos, tiene un buen abastecimiento de agua y no existen colonias de aves o pinípedos. Aún existen algunos restos del campamento que fuera utilizado por la antigua Unión Soviética así como algunas evidencias de campamentos de cazadores de lobos finos del siglo pasado.

- i) Zonas de la localidad de acción restringida. Las medidas de protección especificadas en la Sección D son aplicables a todas las zonas protegidas del CEMP del cabo Shirreff, según se define en la Sección A.1.d.
- j) Emplazamiento de las instalaciones científicas, de investigación y de refugio cercanas. La instalación más próxima a la localidad es la base Juan Carlos I (en verano solamente) mantenida por el Gobierno Español en la bahía Sur, isla Livingston (62°40'S, 60°22'W), aproximadamente 30 km al sudeste del cabo Shirreff. Varias instalaciones científicas y de investigación (v.g. Argentina, Brasil, Chile, China, Corea, Polonia, Rusia, Uruguay) se encuentran en la isla Rey Jorge/25 de Mayo, a unos 100 km al noreste del cabo Shirreff. La mayor de estas instalaciones es la Base Presidente Eduardo Frei Montalva (conocida anteriormente como Base Teniente Rodolfo Marsh Martin), que mantiene el Gobierno de Chile en el extremo occidental de la isla Rey Jorge/25 de Mayo (62°12'S, 58°55'W).
- k) Zonas o localidades protegidas por el Sistema del Tratado Antártico. El cabo Shirreff e islotes San Telmo reciben protección como SEIC No. 32 en virtud del Sistema del Tratado Antártico (ver Sección A.1.c.). Varias otras zonas y localidades dentro de los 100 km del cabo Shirreff también están protegidas de conformidad con el Sistema del Tratado Antártico: SEIC No. 5, península Fildes (62°12'S, 58°59'W); SEIC No. 6, península Byers (62°38'S, 61°05'W); SEIC No. 35, isla Ardley, bahía Maxwell, isla Rey Jorge/25 de Mayo (62°13'S, 58°56'W); SEIC marino No. 35, zona occidental del estrecho Bransfield (63°20'S a 63°35'S, 61°45'W a 62°30'W); y AEP No. 16, península Coppermine, isla Robert (62°23'S, 59°44'W). La zona protegida del CEMP de islas Foca (60°59'14"S, 55°23'04"W) está situada aproximadamente a 325 km al noreste del cabo Shirreff.

2. Mapas del lugar

- a) Las figuras 1 y 2 muestran la posición geográfica del cabo Shirreff y los islotes San Telmo en relación a los puntos más importantes en los alrededores, incluyendo las islas Shetland del Sur y aguas adyacentes.
- b) La figura 3 identifica los límites de la localidad y presenta puntos específicos cerca del cabo Shirreff y los islotes San Telmo, incluyendo los puntos de anclaje preferidos.

B. CARACTERISTICAS BIOLÓGICAS

1. Terrestres. No existe información acerca del suelo del cabo Shirreff pero es posible que se encuentren plantas e invertebrados similares a los que pueblan otros puntos del archipiélago de las Shetland del Sur (v.g. ver Lindsey, 1971; Allison y Smith, 1973; Smith, 1984; Somme, 1985). Existe una cubierta moderada de líquen (v.g. *Polychitrum alpestre*, *Usnea fasciata*) sobre las rocas de las plataformas geológicas más elevadas. En algunos valles se encuentran manchas de musgos y hierbas (v.g. *Deschampsia antarctica*).
2. Aguas interiores. Existen varias pozas efímeras y cauces en el cabo Shirreff, formados por el derretimiento de las nieves, en especial en enero y febrero. El "Lago Oculto" es el único cuerpo de agua permanente. El drenaje de este lago mantiene el crecimiento de la mayoría de los bancos de musgos a lo largo de las vertientes noreste y sudoeste. Desde la vertiente sudoeste fluye un cauce hacia la costa occidental en la playa Yámana. Se estima que la profundidad del lago fluctúa entre 2 y 3 m y que tiene aproximadamente 12 m de longitud cuando su capacidad es máxima; su tamaño disminuye considerablemente después de febrero (Torres,

datos no publicados). No se tiene conocimiento de lagos o pozas efímeras de importancia en los islotes San Telmo.

3. Marinas. No se ha realizado ningún estudio relacionado con las comunidades litorales. Abundan las macroalgas en la zona intermareal. La patela (*Nacella concinna*) es común, como es el caso en las islas Shetland del Sur.
4. Aves marinas y pinnípedos. En enero de 1958, se registraron 2 000 parejas de pingüinos de barbijo (*Pygoscelis antarctica*) y entre 200 y 500 parejas de pingüinos papúa (*P. papua*) (Croxall y Kirkwood, 1979). En 1981, existían dos colonias de pingüinos no especificadas, una con 4 328 y la otra con 1 686 ejemplares (Sallaberry y Schlatter, 1983). A partir de un censo realizado en enero de 1987 se estimaron 20 800 pingüinos de barbijo adultos y 750 pingüinos papúa adultos (Shuford y Spear, 1987). También se han registrado colonias nidificantes de gaviotas (*Larus dominicanus*), skúas (*Catharactadonnbergi*), gaviotines (*Sterna vittata*), cormoranes (*Phalacrocorax atriceps*), petreles moteados (*Daption capense*), petrel de Wilson (*Oceanites oceanicus*). Los petreles gigantes (*Macronectes giganteus*) visitan el cabo regularmente durante el verano austral (Torres, datos no publicados).
5. El cabo Shirreff es actualmente el lugar de la colonia de reproducción de lobos finos antárticos (*Arctocephalus gazella*) más extensa que se conoce en las islas Shetland del Sur. Luego del período de explotación, el primer registro de estos animales en el cabo Shirreff fue informado por O’Gorman (1961) a mediados de febrero de 1958 cuando se avistaron 27 subadultos. A principios de febrero de 1959 se observó un grupo de siete machos adultos, una hembra y un cachorro macho, además de otro muerto. Durante los últimos 30 años, la colonia ha continuado aumentando (Aguayo y Torres, 1967, 1968, 1993; Aguayo, 1970, 1978; Laws, 1973; Aguayo *et al.*, 1977; Cattán *et al.*, 1982; Oliva *et al.*, 1987; y Bengtson *et al.*, 1990. Los datos de 1992 confirman que esta tendencia continúa: 2 973 cachorros en el cabo Shirreff (Aguayo *et al.*, 1992) y 2 340 cachorros en los islotes San Telmo (Bengtson, datos no publicados). Se han observado en el cabo grupos no reproductores de elefantes marinos australes (*Miroungaleonina*), focas de Weddell (*Leptonychotes weddelli*), focas leopardo (*Hydrurga leptonyx*) y focas cangrejeras (*Lobodon carcinophagus*) (O’Gorman, 1961; Aguayo y Torres, 1967; Bengtson *et al.*, 1990; Gajardo *et al.*, 1988; Oliva *et al.*, 1988; Torres, datos no publicados).

C. ESTUDIOS DEL CEMP

1. La existencia de colonias de reproducción de lobos finos y de pingüinos en el cabo Shirreff, así como también de pesquerías de kril en la zona de alimentación de estas especies, hacen de este lugar una excelente localidad para ser incluida en la red de localidades del CEMP, establecida con el fin de asistir en el logro de los objetivos de la Convención para la Conservación de los Recursos Vivos Marinos Antárticos. El propósito de esta inclusión es permitir la continuación de la investigación y el seguimiento planificados, al tiempo que se evitan o se reducen, en todo lo posible, otras actividades que pudieran afectar o interferir con los resultados del programa de investigación y seguimiento, o alterar las características naturales del lugar.
2. Las siguientes especies son de particular interés para el seguimiento habitual y la investigación dirigida del CEMP en esta localidad: el lobo fino antártico, el pingüino de barbijo y el pingüino papúa.
3. Se están planificando y llevando a cabo estudios a largo plazo para evaluar y vigilar la ecología alimentaria, el crecimiento y estado físico, éxito reproductivo,

comportamiento, índices vitales, y abundancia de pinípedos y aves marinas que se reproducen en esa zona. Los resultados de estos estudios se compararán con los datos ecológicos, datos de muestreo frente al litoral, y estadísticas sobre las pesquerías para identificar las posibles relaciones entre causas y efectos.

4. A pesar de que durante muchos años los científicos chilenos han estado desarrollando una gran actividad en el lugar, en las últimas temporadas han comenzado a realizar estudios específicamente encaminados a los objetivos del CEMP. Dichos estudios se han centrado principalmente en los lobos finos antárticos pero posiblemente se amplíen para abarcar el estudio de aves marinas en un futuro cercano. Desde 1987 los científicos del EEUU han llevado a cabo estudios en forma esporádica sobre aves y mamíferos marinos en el lugar, y tienen interés en llevar a cabo estudios relacionados con el CEMP si se puede obtener el apoyo administrativo y financiero necesarios.
5. Varios estudios prioritarios del CEMP se adaptan bien a las localidades del cabo Shirreff y de los islotes San Telmo. Algunos de los parámetros que se están estudiando en los pingüinos son: tendencias en el tamaño de la población (A3), demografía (A4), duración de los viajes de alimentación (A5), éxito de la reproducción (A6), peso al emplumar (A7), dieta de los polluelos (A8) y cronología de la reproducción (A9). Entre los parámetros que se están estudiando con respecto a los lobos marinos figuran: duración de los ciclos de alimentación y atención a las crías (C1), e índices de crecimiento de los cachorros (C2). A medida que se vayan aprobando nuevos Métodos Estándar del CEMP, se podrán agregar nuevos parámetros para estudios futuros de seguimiento relacionado con los pinípedos y aves marinas.
6. Se realizará también una investigación dirigida pertinente al CEMP relativa a los lobos finos y aves marinas. Entre los temas que se estudiarán se incluyen: hábitos alimentarios, zonas de alimentación, necesidades energéticas, movimientos estacionales, índices de crecimiento de los polluelos de pingüino, y relaciones entre los parámetros estudiados y el entorno físico.

D. MEDIDAS DE PROTECCION

1. Actividades prohibidas y restricciones temporales

- a) **Para toda la localidad durante todo el año:** Se prohíbe cualquier actividad que ocasione daños, perjudique o interfiera con los planes de seguimiento e investigación dirigida del CEMP en esta localidad.
- b) **En toda la localidad y en cualquier época del año:** Se prohíbe toda actividad no relacionada con el CEMP que sea la causa de:
 - i) muerte, lesión, o perturbación de pinípedos o aves marinas;
 - ii) daño o destrucción de zonas de reproducción de aves o pinípedos; o
 - iii) daño o destrucción del lugar de acceso de los pinípedos o aves marinas a
- c) **Para toda la localidad durante ciertas épocas del año:** Se prohíbe la ocupación humana de la localidad durante el período comprendido entre el 1° de junio y el 31 de agosto, excepto en casos de emergencia.
- d) **En ciertas partes de la localidad durante todo el año:** Queda prohibida la instalación de construcciones o estructuras dentro de los límites de cualquier

colonia de pinípedos o aves marinas. A este propósito, las colonias se definen como los lugares específicos donde nacen los pinípedos o donde anidan las aves marinas. Esta prohibición no se aplica a la colocación de señales (ej: estacas o postes numerados, etc.) o a la instalación del equipo de investigación necesario en las colonias para facilitar la investigación científica.

- e) **En ciertas partes de la localidad en épocas específicas del año:** Se prohíbe la entrada a cualquier colonia de pinípedos o aves marinas durante el período del 1° de setiembre al 31 de mayo, excepto cuando se trate de actividades del CEMP.

2. Prohibiciones relacionadas con el acceso y movimiento dentro de la localidad

- a) Se prohíbe entrar a la localidad en lugares donde existan colonias de pinípedos y aves marinas.
- b) Se prohíbe sobrevolar la localidad a altitudes menores de 1 000 m, a menos que el plan de vuelo propuesto haya sido examinado con antelación por las organizaciones que estén realizando actividades del CEMP en dicha localidad (ver Sección E.2.). No se permite sobrevolar la localidad a altitudes de menos de 200 metros.
- c) Se prohíbe el uso de vehículos excepto para transportar equipo y materiales desde o hacia el campamento de trabajo.
- d) Se prohíbe caminar por las zonas que normalmente están ocupadas por poblaciones de vida silvestre (es decir, colonias, zonas de descanso, caminos) o perturbar cualquier otro tipo de fauna o flora, excepto en el caso de que fuera necesario para realizar las investigaciones autorizadas.

3. Prohibiciones referentes a estructuras

- a) Se prohíbe la instalación de construcciones o estructuras salvo, aquellas destinadas a apoyar directamente al CEMP con fines de investigación científica dirigida y actividades de seguimiento, o para alojar al personal o a su equipo.
- b) Se prohíbe la ocupación humana de estas construcciones o estructuras durante el período del 1° de junio al 31 de agosto (ver Sección D.1.c.).
- c) Se prohíbe la instalación de nuevas construcciones o estructuras dentro de la localidad, a menos de que los planes propuestos hayan sido examinados con antelación por las organizaciones que estén realizando actividades del CEMP en la localidad (ver la Sección E.2.).

4. Prohibiciones relacionadas con la eliminación de desechos

- a) Se prohíbe la eliminación de materiales no biodegradables. Aquellos materiales no biodegradables que se hayan traído a la localidad deberán ser retirados una vez que ya no sirvan.
- b) Se prohíbe la eliminación de desechos de combustibles, líquidos volátiles y sustancias químicas de uso científico dentro de la localidad. Dichos materiales deberán ser retirados de la localidad para su debida eliminación en otras partes.

- c) Se prohíbe quemar cualquier material inorgánico, o quemar al aire libre cualquier material (excepto en el caso de los combustibles que se utilizan para la calefacción, luz, electricidad o para cocinar).

5. Prohibiciones referentes al Sistema del Tratado Antártico

Se prohíbe realizar cualquier actividad dentro de la Zona de Protección CEMP de cabo Shirreff, que no cumpla las disposiciones de: 1) el Tratado Antártico, en especial las Medidas Acordadas para la Conservación de la Fauna y Flora Antártica, y, cuando entre en vigencia, el Protocolo sobre Protección del Medio Ambiente, 2) la Convención para la Conservación de Focas Antárticas, y 3) la Convención para la Conservación de los Recursos Vivos Marinos Antárticos.

E. INFORMACION SOBRE LAS COMUNICACIONES

1. Organización que designa a los representantes nacionales de la Comisión

- a) Ministerio de Relaciones Exteriores
Dirección de Política Especial
Morandé 441, 2º Piso
Santiago
Chile

Teléfono: +56 (02) 698-0301
Facsímil: +56 (02) 699-1202
- b) Bureau of Oceans and International Environmental
and Scientific Affairs
US Department of State
Washington, DC 20520
USA

Teléfono: (202) 647 3262
Facsímil: (202) 647 1106

2. Organización que está realizando estudios del CEMP en la localidad

- a) Ministerio de Relaciones Exteriores
Instituto Antártico Chileno
Luis Thayer Ojeda 814
Casilla 16521, Correo 9
Santiago
Chile

Teléfono: +56 (02) 232 2617
Facsímil: +56 (02) 232 0440
Télex: 346261 INACH CK
- b) US Antarctic Marine Living Resources Program
National Marine Fisheries Service, NOAA
Southwest Fisheries Science Center
PO Box 271
La Jolla, CA 92038
USA

Teléfono : +1 (619) 546 7600
Facsímil: +1 (619) 546 7003
Télex : 910 337 1271

ANEXO 18/B CABO SHIRREFF, APENDICE 1**CODIGO DE CONDUCTA EN LA LOCALIDAD PROTEGIDA
DEL CEMP DE CABO SHIRREFF**

Los científicos deberán tomar cualquier medida razonable para procurar que sus actividades, tanto en la ejecución de sus protocolos científicos como en el mantenimiento de su campamento de trabajo, no dañen o alteren los hábitos naturales y la ecología de la fauna. Dentro de lo posible, se deberá tomar medidas para reducir al mínimo la perturbación del entorno natural.

Los estudios geológicos, glaciológicos y otros que puedan llevarse a cabo fuera de la temporada de reproducción de las aves marinas y pinípedos, y que no dañarían o destruirían las zonas de reproducción de éstos, no deberán afectar adversamente los estudios de seguimiento y las evaluaciones planificadas. Asimismo estos últimos no debieran verse perjudicados por las evaluaciones periódicas de parámetros biológicos o por estudios de otras especies que no resulten en la muerte, lesión o perturbación de pinípedos o aves marinas, o que dañen o destruyan las zonas de reproducción de aves o de pinípedos o el acceso a estas zonas.

Se deberá limitar al mínimo las actividades que requieran matar, capturar, manipular, fotografiar, extraer huevos y muestras de sangre u otras muestras biológicas de pinípedos y aves marinas, para caracterizar y efectuar el seguimiento de parámetros de ejemplares y de poblaciones que puedan cambiar de forma detectable como resultado de los cambios en la existencia de alimento u otros factores ambientales. El muestreo deberá ser realizado y notificado de acuerdo con: i) las Medidas Acordadas para la Conservación de la Fauna y Flora Antártica y, cuando entre en vigor, el Protocolo para la Protección del Medio Ambiente ii) la Convención para la Conservación de Focas Antárticas y iii) la Convención para la Conservación de los Recursos Vivos Marinos Antárticos.

ANEXO 18/B CABO SHIRREFF, APENDICE 2

ANTECEDENTES SOBRE EL CABO SHIRREFF, ANTARTIDA

Antes del descubrimiento del archipiélago de las Shetland del Sur en 1819, existían muchas colonias de lobos finos y posiblemente de elefantes marinos por todo el archipiélago. Poco después del descubrimiento, el cabo Shirreff fue el centro de una intensa actividad de caza de focas hasta aproximadamente 1825. Los loberos construyeron refugios a lo largo de la costa occidental de la isla Livingston; los loberos de los Estados Unidos construyeron sus refugios principalmente en la costa sur y los británicos en la costa septentrional. En enero de 1821 entre 60 y 75 hombres habitaban el cabo Shirreff (Stackpole, 1955) quienes obtuvieron 95 000 pieles durante la temporada de 1821/22 (O’Gorman, 1963). Las ruinas de por lo menos uno de estos refugios aún se puede ver en el cabo mientras que maderas y secciones de barcos loberos se encuentran diseminados en las playas de varias bahías. Estas actividades loberas realizadas a principios de los años 1820 resultaron en la exterminación de los lobos finos en toda la región.

No se volvieron a observar lobos finos antárticos en el archipiélago hasta 1958, cuando se descubrió una pequeña colonia en el cabo Shirreff, isla de Livingston (O’Gorman, 1961). Los primeros lobos de esta colonia probablemente provinieron de Georgia del Sur donde las colonias de lobos finos que aún quedaban se lograron recuperar hacia el comienzo de la década del 50. Actualmente, las colonias de lobos finos de cabo Shirreff y las de las islas Telmo son las más grandes del archipiélago de las Shetland del Sur (Bengtson *et al.*, 1990).

Durante las últimas tres décadas, la población de lobos finos antárticos de las islas de Shetland del Sur aumentó hasta alcanzar un nivel que ha permitido el marcaje y realizar otras investigaciones en lugares seleccionados sin representar una amenaza para la existencia y crecimiento de la población. En 1965 Chile comenzó ciertos estudios en el cabo Shirreff (v.g. Aguayo y Torres, 1967; Aguayo, 1978) y han continuado sin interrupción desde 1981. En 1982 los investigadores chilenos iniciaron estudios de campo de lobos finos, incluido un programa continuo de marcaje (Cattan *et al.*, 1982; Torres, 1984; Oliva *et al.*, 1987). Desde 1986/87 los investigadores de EEUU han efectuado de manera ocasional algunos estudios de pinípedos y aves marinas en el cabo Shirreff y en los islotes San Telmo (Shuford y Spear, 1987; Bengtson *et al.*, 1990).

ANEXO 18/B CABO SHIRREFF, APENDICE 3**HISTORIA DE LA PROTECCION EN EL CABO SHIRREFF**

En 1966 la Reunión Consultiva del Tratado Antártico designó al cabo Shirreff como Area Especialmente Protegida (AEP) No. 11 mediante la Resolución IV-11 'basada en la considerable diversidad de flora y fauna presente en el cabo, incluidos varios invertebrados, en una vasta población de elefantes marinos (*Miroungaleonina*) y las pequeñas colonias de lobos finos antárticos existentes en las playas y el excepcional interés que esta zona presenta'. La protección otorgada a este sitio fue de gran éxito al garantizar que los lobos finos no fueran perturbados durante la importante etapa inicial de recolonización. Luego de la designación del sitio como una AEP, la población reproductora local de lobos finos aumentó a un nivel que permite la realización de actividades de investigación biológica sin amenazar la continua recolonización y el aumento de la población de esta especie.

Las prospecciones llevadas a cabo a mediados de la década de los años 80 para determinar los sitios de estudio de seguimiento a largo plazo de las poblaciones de lobos finos y pingüinos como parte del Programa de la CCRVMA de Seguimiento del Ecosistema (CEMP) indicaron que la localidad del cabo Shirreff sería una excelente localidad dentro de la Zona de Estudio Integrado de la Península Antártica. Con el fin de realizar dicho programa de seguimiento de modo efectivo y sin peligro, sería necesario tener en la AEP No. 11 un campamento que pudiera acomodar unos cuatro a seis investigadores con medios suficientes para efectuar estudios durante varios años. Esto se consideraría inadecuado dentro de una AEP y por lo tanto en 1988 el cabo Shirreff fue redesignado como un Sitio de Especial Interés Científico (SEIC). Se propuso además extender sustancialmente la localidad mediante la inclusión del archipiélago de los islotes San Telmo, que actualmente constituye la localidad de la colonia más grande de focas en la zona de la Península Antártica.

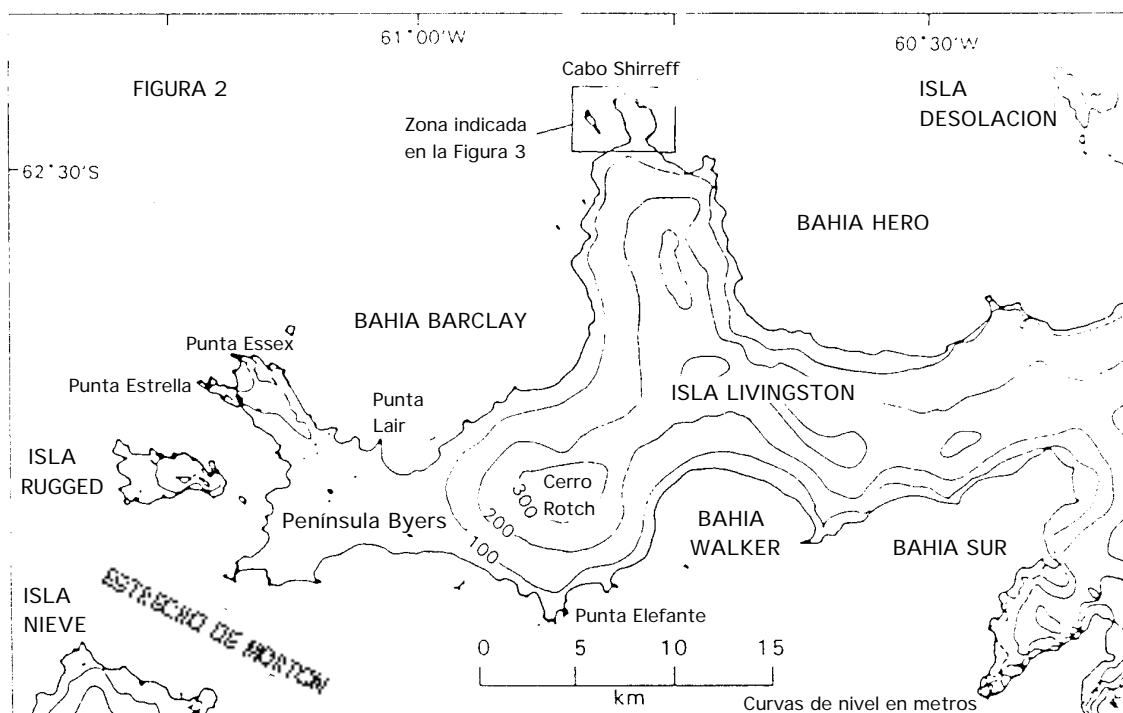
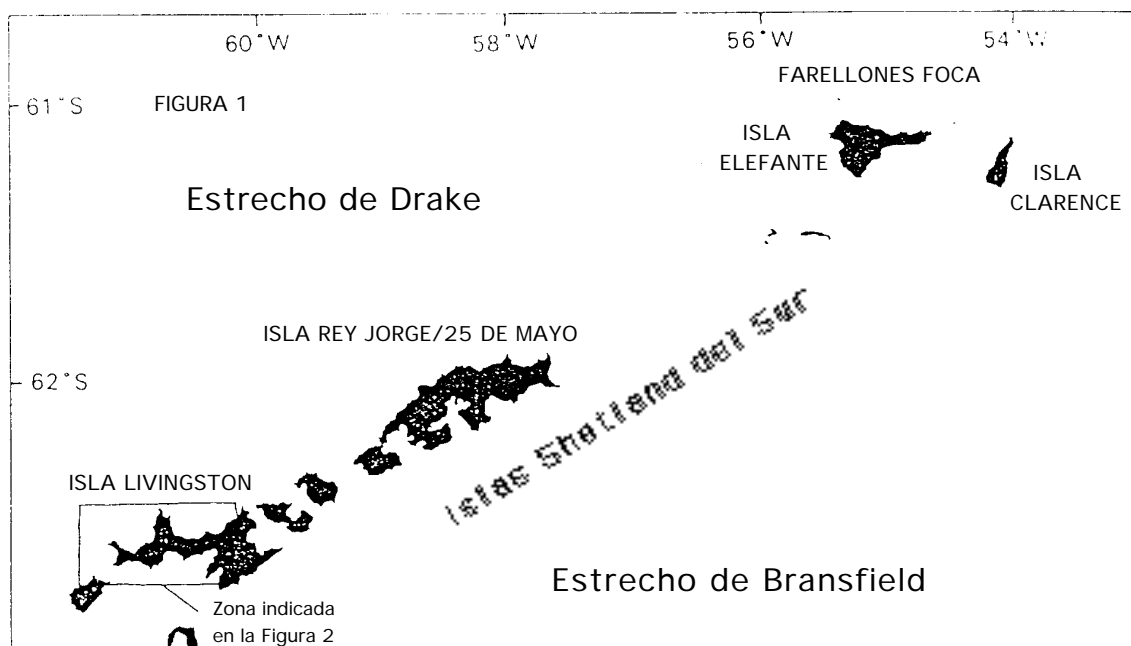
En 1990 el cabo Shirreff fue nuevamente redesignado como SEIC No. 32 mediante la Recomendación XV-7, adoptada por la XV Reunión Consultiva del Tratado Antártico. Se entendió que esta SEIC volvería a ser designada como una AEP siempre y cuando los estudios de seguimiento a largo plazo de lobos finos y aves marinas fueran terminados.

Los científicos chilenos y de los EEUU iniciaron los estudios del CEMP a fines de los años 80 y proyectan continuarlos en el futuro. En 1991 se propuso que el cabo Shirreff fuera declarado una Zona Protegida del CEMP para otorgar a esta localidad una mayor protección contra daños o perturbaciones que pudieran afectar adversamente las actividades de investigación y seguimiento a largo plazo del CEMP.

BIBLIOGRAFIA

- Aguayo, A. 1970. Census of Pinnipedia in the South Shetland Islands. In: Holdgate, M.W. (Ed.). *Antarctic Ecology*. Academic Press, London: 395–397.
- Aguayo, A. 1978. The present status of the Antarctic fur seal *Arctocephalus gazella* at the South Shetland Islands. *Polar Rec.*, 19: 167–176.
- Aguayo, A. and D. Torres. 1967. Observaciones sobre mamíferos marinos durante la Vigésima Comisión Antártica Chilena. Primer censo de pinípedos en las Islas Shetland del Sur. *Rev. Biol. Mar.*, 13(1): 1–57.
- Aguayo, A. and D. Torres. 1968. A first census of Pinnipedia in the South Shetland Islands and other observations on marine mammals. In: *Symposium on Antarctic Oceanography, Santaigo, Chile*. Scott Polar Research Institute, Cambridge: 166–168.
- Aguayo, A. and D. Torres. 1993. Análisis de los censos de *Arctocephalus gazella* efectuados en el Sitio de Especial Interés Científico No. 32, Isla Livingston, Antártica. *Ser. Cient. INACH*, 43: 89–93.
- Aguayo, A., R. Maturana and D. Torres. 1977. El lobo fino antártico, *Arctocephalus gazella* (Peters), en el sector antártico chileno. (Pinnipedia: Otariidae). *Ser. Cient. INACH*, 5: 5–16.
- Aguayo, A., J. Capella, H. Torres, R. Jaña and D. Torres. 1992. Progreso en el estudio ecológico del lobo fino antártico, *Arctocephalus gazella*, en Cabo Shirreff, Isla Livingston, Antartica. *Bol. Antart. Chileno*, 11(1): 12–14.
- Allison, J.S. and R.I. L.-Smith. 1973. The vegetation of Elephant Island, South Shetland Islands. *Br. Antarct. Surv. Bull.*, 33 and 34: 185–212.
- Anonymous. 1992. Instalaciones del INACH en la Antártica. *Bol. Antart. Chileno*, 11(1): 16.
- Bengtson, J.L., L.M. Ferm, T.J. Härkönen and B.S. Stewart. 1990. Abundance of Antarctic fur seals in the South Shetland Islands, Antarctica, during the 1986/87 austral summer. In: Kerry, K. and G. Hempel (Eds). *Antarctic Ecosystems, Proceedings of the Fifth SCAR Symposium on Antarctic Biology*. Springer-Verlag, Berlin: 265–270.
- Cattan, P.E., J.V. Yanez, D. Torres, M. Gajardo and J.C. Cardenas. 1982. Censo, marcaje y estructura poblacional del lobo fino antártico *Arctocephalus gazella* (Peters, 1875) en las Islas Shetland del Sur, Chile. *Ser. Cient. INACH*, 29: 31–38.
- Croxall, J.P. and E.D. Kirkwood. 1979. *The Distribution of Penguins on the Antarctic Peninsula and Islands of the Scotia Sea*. British Antarctic Survey, Cambridge: 186 pp.
- Gajardo, M., R. Duran, D. Oliva and D. Torres. 1988. Spatial distribution of seals at Cape Shirreff, Livingston Island, South Shetland Islands: the importance of the scale. Meeting of the SCAR Group of Specialists on Seals, Hobart, Tasmania, Australia. *BIOMASS Rep. Ser.*, 59.

- Laws, R.M. 1973. Population increase of fur seals at South Georgia. *Polar Record*, 16(105): 856–858.
- Lindsay, D.C. 1971. Vegetation of the South Shetland Islands. *Br. Antarct. Surv. Bull.*, 25: 59–83.
- O’Gorman, F.A. 1961. Fur seals breeding in the Falkland Islands Dependencies. *Nature*, Lond., 192: 914–916.
- O’Gorman, F.A. 1963. The return of the Antarctic fur seal. *New Scientist*, 20: 374–376.
- Oliva, D., R. Duran, M. Gajardo and D. Torres. 1987. Numerical changes in the population of the Antarctic fur seal *Arctocephalus gazella* at two localities of the South Shetland Islands. *Ser. Cient. INACH*, 38: 135–144.
- Oliva, D., R. Duran, M. Gajardo and D. Torres. 1988. Population structure and harem size groups of the Antarctic fur seal, *Arctocephalus gazella*, at Cape Shirreff, Livingston Island, South Shetland Islands. Meeting of the SCAR Group of Specialists on Seals, Hobart, Tasmania, Australia. *BIOMASS Rep. Ser.*, 59.
- Sallaberry, M. and R. Schlatter. 1983. Estimación del número de pingüinos en el Archipiélago de las Shetland del Sur. *Ser. Cient. INACH*, 30: 87–91.
- Shuford, W.D. and L.B. Spear. 1987. Surveys of breeding penguins and other seabirds in the South Shetland Islands, Antarctica, January–February 1987. Report to the US National Marine Fisheries Service.
- Smith, R.I. L.-Smith. 1984. Terrestrial plant biology. In: Laws, R.M. (Ed.). *Antarctic Ecology*. Academic Press.
- Sömme, L. Terrestrial habitats – invertebrates. In: Bonner, W.N. and d.W.H. Walton (Eds). *Antarctica*. Pergamon Press.
- Stackpole, E.A. 1955. The voyage of the Huron and the Huntress: the American sealers and the discovery of the continent of Antarctica. *The Marine Historical Association, Inc., Mystic, Conn.*, 29: 1–86.
- Torres, D. 1984. Síntesis de actividades, resultados y proyecciones de las investigaciones chilenas sobre pinípedos antárticos. *Bol. Antart. Chileno*, 4(1): 33–34.



Figuras 1 y 2: Estos mapas indican la posición de la Zona Protegida del CEMP de cabo Shirreff y los islotes San Telmo (Figura 1) y la ubicación de esta zona en relación a la zona noroccidental de la isla Livingston.

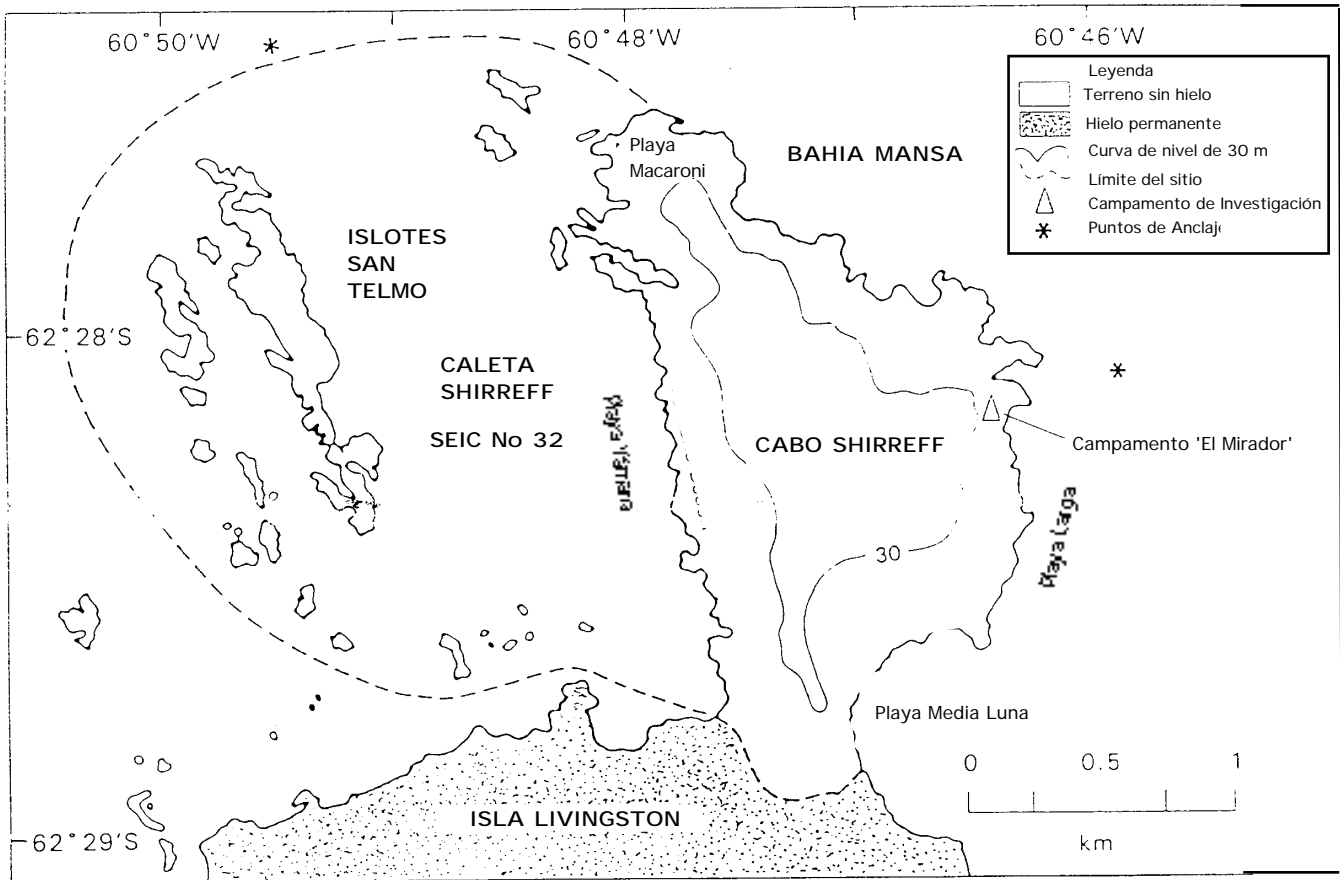


Figura 3: Este mapa presenta en forma detallada la Zona Protegida del CEMP de cabo Shirreff y los islotes San Telmo. Nótese que los límites de la Zona Protegida del CEMP son idénticos a los del Sitio de Especial Interés Científico No. 32, que está protegido en virtud del Tratado Antártico.

TEXTO DEL SISTEMA DE INSPECCION DE LA CCRVMA

TEXTO DEL SISTEMA DE INSPECCION DE LA CCRVMA¹

I. Cada miembro de la Comisión puede designar inspectores a los que el artículo XXIV de la Convención hace referencia.

- a) Los inspectores designados deberán estar familiarizados con las actividades pesqueras y de investigación científica que han de ser inspeccionadas, así como con las disposiciones de la Convención y las medidas aprobadas en virtud de la misma.
- b) Los miembros deberán garantizar la competencia de cada inspector designado por ellos.
- c) Los inspectores deberán ser ciudadanos de la Parte contratante que los designe y, mientras desempeñen sus tareas de inspección estarán sujetos únicamente a la jurisdicción de esa Parte contratante.
- d) Los inspectores deberán ser capaces de comunicarse en el idioma del Estado del pabellón de los barcos donde lleven a cabo sus actividades.
- e) A los inspectores se les dará el *status* de oficial de tripulación mientras permanezcan a bordo de dichos barcos.
- f) Los nombres de los inspectores designados deberán ser comunicados a la Secretaría en un plazo de 14 días desde su designación.

II. La Comisión deberá mantener un registro de los inspectores que han sido autorizados y designados por los miembros.

- a) La Comisión deberá comunicar anualmente el registro de los inspectores a cada Parte contratante dentro del mes siguiente al término de la reunión de la Comisión.

III. Con el objeto de verificar el cumplimiento de las medidas de conservación adoptadas de acuerdo con la Convención, los inspectores designados por los miembros estarán autorizados a abordar cualquier barco de pesca o de investigación pesquera que se encuentre en el área donde se aplica la Convención a fin de determinar si el barco está o ha estado llevando a cabo actividades de investigación científica o de explotación relacionada con los recursos vivos marinos².

- a) La inspección puede ser llevada a cabo por los inspectores designados desde los barcos de los Estados designantes.
- b) Los barcos que lleven a bordo inspectores deberán llevar una bandera o gallardete especial aprobados por la Comisión, para indicar que los inspectores a bordo están desempeñando tareas de inspección, de conformidad con este sistema.

¹ Según fue adoptado en CCAMLR-VII (párrafo 124) y enmendado en CCAMLR-XII (párrafos 6.4 y 6.8), CCAMLR-XIII (párrafo 5.26), CCAMLR-XIV (párrafos 7.22, 7.26 y 7.28), CCAMLR-XV (párrafo 7.24), CCAMLR XVI (párrafo 8.14) y CCAMLR-XVIII (párrafo 8.25).

² La Comisión indicó que su interpretación es que el Sistema de Inspección se aplica a todos los barcos de los Estados miembros de la Comisión y cuando procede, a los Estados adherentes a la Convención (CCAMLR-XIV, párrafo 7.25).

- c) Dichos inspectores también pueden ser embarcados conforme a un programa de embarque y desembarque de los mismos sujeto a acuerdos entre el Estado designante y el Estado del pabellón.

IV. Cada Parte contratante deberá proporcionar a la Secretaría:

- a) Un mes antes de comenzar la campaña de investigación, y según la Medida de Conservación 64/XII “Aplicación de medidas de conservación a la investigación científica”, los nombres de todos los barcos que tienen intenciones de pescar con fines de investigación.
- b) Dentro del plazo de siete días de la emisión de cada permiso o licencia según la Medida de Conservación 119/XVII “Obligaciones de las Partes contratantes con respecto a las licencias y a la inspección de los barcos de su pabellón que operan en el Area de la Convención”, la información siguiente sobre las licencias o permisos emitidos por sus autoridades a los barcos de su pabellón autorizándoles la pesca en el Area de la Convención:
 - nombre del barco;
 - período autorizado de pesca (fechas de inicio y fin);
 - área(s) de pesca;
 - especies objetivo; y
 - aparejos de pesca.
- c) Al 31 de agosto, un informe anual de las medidas que ha tomado para implementar la inspección, investigación y aplicación de sanciones según la Medida de Conservación 119/XVII “Obligaciones de las Partes contratantes con respecto a las licencias y a la inspección de los barcos de su pabellón que operan en el Area de la Convención”.

- V.
- a) Cualquier barco presente en el Area de la Convención con el propósito de pescar o realizar investigaciones científicas de los recursos vivos marinos, deberá detenerse cuando se le dé la señal apropiada según el Código Internacional de Señales desde un barco que lleve a bordo un inspector (lo cual se indicará enarbolando la bandera o gallardete aludido anteriormente), o bien tomar cualquier otra medida necesaria para facilitar el transbordo seguro y rápido del inspector al barco, a menos que el barco esté dedicado activamente a operaciones de pesca, en cuyo caso lo hará tan pronto como sea viable.
 - b) El capitán del barco deberá permitir que el inspector - quién puede estar acompañado de sus ayudantes - aborde el barco.

VI. Los inspectores tendrán autoridad para inspeccionar las capturas, redes y otros artes de pesca así como las actividades de pesca y de investigación científica, y tendrán acceso a los registros e informes de datos de captura y de posición en la medida que sea necesario, para llevar a cabo sus funciones.

- a) Cada inspector será portador de un documento de identidad emitido por el Estado designante, en un formato aprobado o proporcionado por la Comisión, donde conste que el inspector ha sido designado para realizar tareas de inspección de acuerdo con este sistema.
- b) El inspector deberá presentar el documento descrito en el punto VI (a) anterior al momento de abordar una embarcación.

- c) La inspección deberá ser llevada a cabo de tal modo que la interferencia o contratiempo para el barco sean mínimos. Las preguntas deberán limitarse a la comprobación de hechos relacionados con el cumplimiento de las medidas de la Comisión vigentes para el Estado del pabellón.
- d) Los inspectores podrán tomar fotografías y/o películas de vídeo cuando sea necesario para documentar toda supuesta infracción a las medidas vigentes de la Comisión.
- e) Los inspectores fijarán una marca de identificación, aprobada por la Comisión, en cualquier red u otro arte de pesca que parezca haber sido usado en contravención a las medidas de conservación vigentes, y lo harán constar en los informes y en la notificación mencionados en el párrafo VIII siguiente.
- f) El capitán del barco deberá proporcionar la asistencia apropiada a los inspectores en el cumplimiento de sus funciones, incluyendo el acceso al equipo de comunicaciones cuando sea necesario.

VII. Si un barco se niega a detenerse o facilitar el transbordo de un inspector, o si el capitán o la tripulación de un barco interfiere de cualquier manera con las funciones autorizadas de un inspector, el inspector en cuestión deberá preparar un informe detallado que incluya una descripción completa de las circunstancias, y proporcionará el informe al Estado designante para que sea transmitido de acuerdo con las disposiciones pertinentes del párrafo IX.

- a) Cualquier interferencia con un inspector o el rechazo de peticiones razonables efectuadas por un inspector en el cumplimiento de sus deberes deberá ser tratado por el Estado del pabellón como si el inspector fuera un ciudadano de ese país.
- b) El Estado del pabellón deberá informar sobre las medidas tomadas bajo este párrafo, de acuerdo con el párrafo XI siguiente.

VIII. Los inspectores deberán completar los formularios de inspección aprobados por la CCRVMA.

- a) El inspector deberá dejar constancia de cualquier infracción a las medidas en vigor de la Comisión, en el formulario de inspección. En dicho formulario el capitán del barco inspeccionado podrá comentar sobre cualquier aspecto de la inspección.
- b) El inspector deberá firmar el formulario de inspección. Se invitará al capitán del barco a firmar el formulario de inspección para acusar recibo de éste.
- c) Antes de abandonar el barco, el inspector deberá entregar al capitán una copia del formulario de inspección completo.
- d) El inspector deberá entregar una copia del formulario de inspección completo, junto con las copias de las fotografías y películas de vídeo al miembro designante, antes de cumplirse 15 días de su llegada al puerto.
- e) El miembro designante enviará una copia del formulario de inspección antes de cumplirse 15 días de su recepción, junto con dos copias de las fotografías y películas de vídeo al Secretario Ejecutivo de la CCRVMA, quién a su vez enviará una copia de este material al Estado del pabellón del barco inspeccionado, antes de cumplirse siete días de su recepción.

- f) Quince días después del envío del formulario de inspección completo al Estado del pabellón, el Secretario Ejecutivo de la CCRVMA enviará este formulario a los miembros junto con cualquier comentario hecho por el Estado del pabellón, si procediera.

IX. Cualquier informe o información complementarios o cualquier informe redactado de acuerdo al párrafo VII será proporcionado por el miembro designante al Secretario Ejecutivo de la CCRVMA. Este último enviará dicha información o informe al Estado abanderante, quien tendrá entonces la oportunidad de comentar al respecto. El Secretario Ejecutivo de la CCRVMA deberá transmitir el informe o la información del miembro designante a los demás Miembros junto a los comentarios, si los hubiese, de parte del Estado abanderante, dentro de los 15 días de su recepción.

X. Se supondrá que cualquier barco pesquero que se encuentre en el área de aplicación de la Convención ha estado realizando actividades de investigación científica o de explotación de los recursos vivos marinos (o ha comenzado dichas operaciones) si uno o más de los cuatro indicadores siguientes han sido notificados por un inspector y no hay información que indique lo contrario:

- a) los artes de pesca estaban en uso, habían sido utilizados recientemente, o estaban listos para ser utilizados, por ejemplo:
- había redes, líneas o nasas en el agua;
 - había redes de arrastre y puertas aparejadas;
 - había anzuelos, nasas o trampas cebados, o cebo descongelado listo para ser utilizado;
 - el cuaderno de pesca indicaba que se había pescado recientemente o que la pesca estaba por comenzar;
- b) peces de las especies propias del Area de la Convención estaban siendo procesados, o habían sido procesados recientemente, por ejemplo:
- había pescado fresco o restos de pescado a bordo;
 - se estaba congelando el pescado
 - había información sobre las operaciones o el producto;
- c) los artes de pesca del barco se encontraban en el agua, por ejemplo:
- los artes de pesca llevaban el distintivo del barco;
 - los artes de pesca eran similares a los que se encontraban a bordo;
 - el cuaderno de pesca indicaba que habían artes de pesca en el agua;
- d) había pescado (o productos derivados) de las especies presentes en el Area de la Convención, almacenado a bordo.

XI. Si como resultado de las actividades de inspección realizadas de acuerdo con estas disposiciones, hay pruebas de contravenciones a las medidas adoptadas de conformidad con la Convención, el Estado del pabellón deberá tomar medidas para entablar una acción judicial y, si fuera necesario, imponer sanciones.

XII. En un plazo de catorce días después de la formulación de un cargo o del inicio de un expediente en contra relacionados con un enjuiciamiento, el Estado abanderante deberá enviar esta información a la Secretaría y continuar enviando información para conocer los detalles del proceso o sentencia. Además, el Estado del pabellón deberá redactar para la Comisión un informe anual de avance sobre los resultados de los procesos y sanciones que se hayan aplicado. Si un proceso no ha terminado, o la instancia no ha sido iniciada o no ha tenido éxito, el informe deberá ofrecer una explicación.

XIII. Las sanciones aplicadas por los Estados del Pabellón con respecto a las infracciones de las disposiciones de la CCRVMA deberán ser lo suficientemente severas como para garantizar el cumplimiento efectivo de las Medidas de Conservación de la CCRVMA, prevenir las infracciones y privar a los infractores de los beneficios derivados de sus actividades ilegales.

XIV. El Estado del Pabellón deberá asegurar que cualquiera de sus barcos que haya incurrido en infracciones de las Medidas de Conservación de la CCRVMA no efectúe operaciones de pesca en el Area de la Convención hasta que no haya cumplido con las sanciones impuestas.

**TEXTO DEL SISTEMA DE OBSERVACION
CIENTIFICA INTERNACIONAL**

TEXTO DEL SISTEMA DE OBSERVACION CIENTIFICA INTERNACIONAL¹

A. Cada miembro de la Comisión puede nombrar observadores, de conformidad con el artículo XXIV de la Convención.

- a) Las actividades de observación de los observadores científicos embarcados serán especificadas por la Comisión. Estas actividades se detallan en el anexo 1 y pueden ser modificadas de acuerdo al asesoramiento del Comité Científico.
- b) Los observadores científicos deberán ser ciudadanos del país miembro que los nombra y deberán comportarse de acuerdo con las costumbres y el orden establecido en el barco en el cual están desarrollando sus funciones.
- c) Los miembros deberán nombrar observadores que estén familiarizados con las actividades pesqueras y de investigación científica que han de ser observadas, así como con las disposiciones de la Convención y las medidas adoptadas en virtud de la misma. Deberán estar capacitados para desempeñar las funciones de observador científico exigidas por la Comisión de modo competente.
- d) Los observadores científicos deberán ser capaces de comunicarse en el idioma del Estado del Pabellón de los barcos en los cuales estén llevando a cabo sus actividades.
- e) Los observadores científicos designados deberán portar un documento de identidad aprobado por la Comisión y emitido por el miembro designante, que les identifique como observadores de la CCRVMA.
- f) Los observadores científicos deberán presentar a la Comisión, a través del miembro designante un informe escrito de cada observación realizada utilizando los formularios de observación aprobados por el Comité Científico, antes de cumplido el plazo de un mes a partir de la conclusión de la marea de observación o del retorno del observador a su país de origen. Se deberá enviar también una copia del mismo al Estado del Pabellón de la embarcación en cuestión.

B. Con el objeto de promover los objetivos de la Convención, los miembros han acordado recibir a los observadores designados a bordo de los barcos dedicados a la investigación científica o a la captura de recursos vivos marinos, quienes deberán desempeñar sus funciones de conformidad con los acuerdos bilaterales suscritos.

En tal acuerdo bilateral, se referirá como «miembro designante» a aquel miembro que desee apostar observadores científicos a bordo de barcos de otro miembro. El miembro que reciba a estos observadores a bordo de sus barcos será conocido como el «miembro huésped».

Este acuerdo bilateral deberá incorporar los siguientes principios:

- a) Los observadores científicos gozarán del *status* de oficial de tripulación. El alojamiento y la comida deberán ser conmensurables a dicha categoría.
- b) Los miembros huéspedes deberán asegurarse de que los operadores de sus barcos brinden a los observadores científicos una cooperación total, que les permita llevar a cabo las tareas que les hayan sido asignadas por la Comisión. Esto incluirá el libre acceso a los datos y a las operaciones pesqueras que sea necesario observar para llevar a cabo las tareas del observador, como lo exige la Comisión.

¹ Según fue adoptado en CCAMLR-XI (párrafo 6.11) y enmendado en CCAMLR-XVI (párrafo 8.21).

- c) Los miembros huéspedes deberán tomar las medidas necesarias para garantizar la seguridad y bienestar personal de los observadores en el desempeño de sus funciones, el acceso a asistencia médica y el respeto de su libertad y dignidad.
- d) Se harán los preparativos necesarios para el envío y recepción de mensajes a nombre del observador científico a través del equipo de radio del barco y de su operador. El costo razonable de tales comunicaciones normalmente será cancelado por el miembro designante.
- e) Los preparativos en cuanto al traslado y abordaje de los observadores científicos deberán hacerse de modo que interfieran lo menos posible con las operaciones de pesca e investigación.
- f) Los observadores deben proporcionar al capitán del barco una copia de los registros que hayan efectuado y que el capitán quiera conservar.
- g) Los miembros designantes deberán asegurarse de que sus observadores estén cubiertos por una póliza de seguro acorde con las partes interesadas.
- h) El traslado de observadores hacia y desde los puntos de embarque y desembarque será la responsabilidad del miembro designante.
- i) A menos que se haya acordado lo contrario, el equipo, vestuario, sueldo y cualquier otra asignación del observador, serán pagados por el miembro designante, mientras que el alojamiento y comida a bordo será la responsabilidad del barco del miembro huésped.

C. El miembro designante deberá proporcionar detalles del programa de observación a la Comisión tan pronto como sea posible y, a más tardar, apenas se firme el acuerdo bilateral. Para cada observador designado, se debe proporcionar la siguiente información:

- a) fecha de la firma del acuerdo bilateral;
- b) nombre y pabellón del barco que recibe al observador;
- c) miembro que designa al observador;
- d) área de pesca (área, subárea o división estadística de la CCRVMA);
- e) tipo de datos que deben ser recopilados por el observador y presentados a la Secretaría (por ejemplo, captura secundaria, especies objetivo, datos biológicos);
- f) fechas previstas para el inicio y conclusión del programa de observación; y
- g) fecha prevista para el retorno del observador a su país de origen.

D. Los miembros que hayan designado observadores científicos tomarán la iniciativa para llevar a cabo las tareas identificadas por la Comisión.

E. El alcance de las funciones y tareas descritas en el anexo 1 no deberán ser interpretadas como una indicación del número de observadores que serán aceptados a bordo del barco.

**FUNCIONES Y TAREAS DE LOS OBSERVADORES CIENTIFICOS
EXTRANJEROS A BORDO DE BARCOS DEDICADOS A LA
INVESTIGACIÓN O RECOLECCION DE LOS
RECURSOS VIVOS MARINOS**

1. La función de los observadores científicos a bordo de los barcos dedicados a la pesca o investigación de los recursos vivos marinos es la de observar e informar sobre la ejecución de las actividades de pesca en el Area de la Convención teniendo presente los objetivos y principios de la Convención para la Conservación de los Recursos Vivos Marinos Antárticos.

2. En el cumplimiento de esta función, los observadores científicos deberán ejecutar las siguientes tareas, sirviéndose de los formularios de observación aprobados por el Comité Científico:

- i) registrar los detalles de la operación del barco (es decir, tiempo dedicado a la búsqueda, pesca, navegación, etc., y detalles de los lances);
- ii) tomar muestras de las capturas para analizar las características biológicas;
- iii) registrar los datos biológicos de las especies capturadas;
- iv) registrar la captura secundaria, cantidad y otros datos biológicos;
- v) registrar todo enredo y mortalidad incidental de aves y mamíferos;
- vi) anotar el método utilizado para calcular el peso de la captura declarada y registrar la información sobre el factor de conversión entre el peso del producto fresco y el peso del producto final cuando la captura se registra en base al peso del producto elaborado;
- vii) preparar informes de sus observaciones sirviéndose de los formularios de observación aprobados por el Comité Científico y presentarlos a la CCRVMA a través de sus autoridades respectivas;
- viii) entregar una copia de los informes a los capitanes de los barcos;
- ix) colaborar con el capitán del barco en el registro y notificación de la captura si fuera necesario;
- x) realizar otras tareas concebidas por acuerdo mutuo entre las partes;
- (xi)¹ recopilar e informar datos concretos sobre avistamientos de barcos de pesca en el Area de la Convención, incluida la identificación del tipo de barco, su posición y actividades; y
- (xii)² recopilar datos sobre la pérdida de aparejos de pesca y el vertido de desechos de los barcos pesqueros en el mar.

¹ Agregado de acuerdo con CCAMLR-XVII (párrafo 8.16). La Comisión decidió revisar la eficacia y la necesidad de continuar esta actividad tras un período de prueba de dos años (CCAMLR-XVII, párrafo 8.17).

² Agregado de acuerdo con CCAMLR-XVIII (párrafo 8.21).